

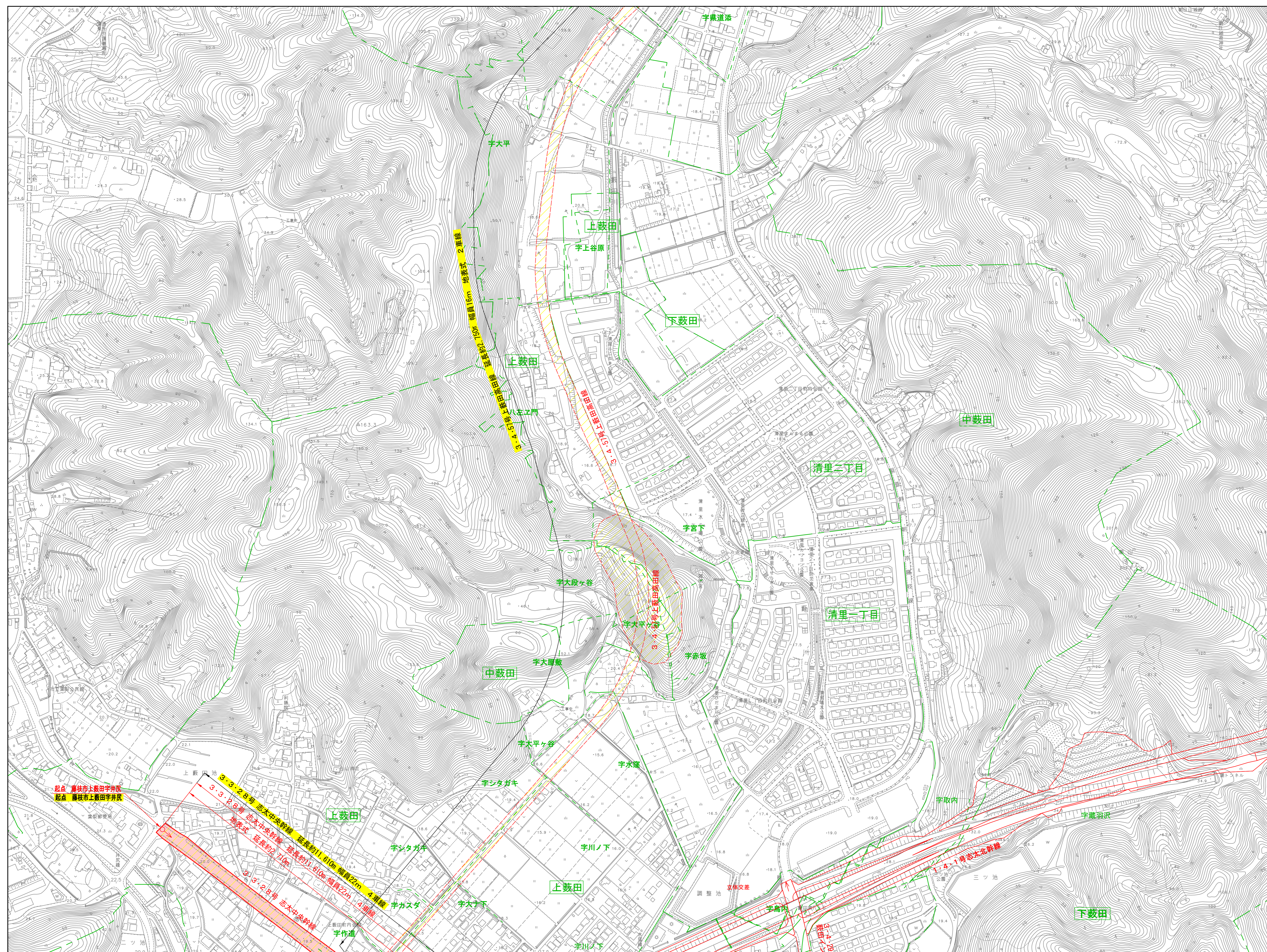
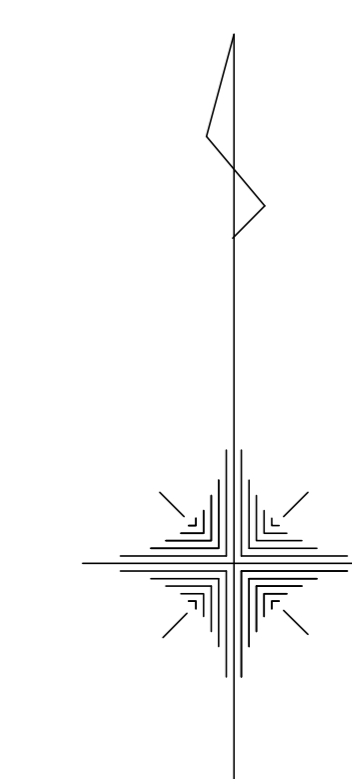
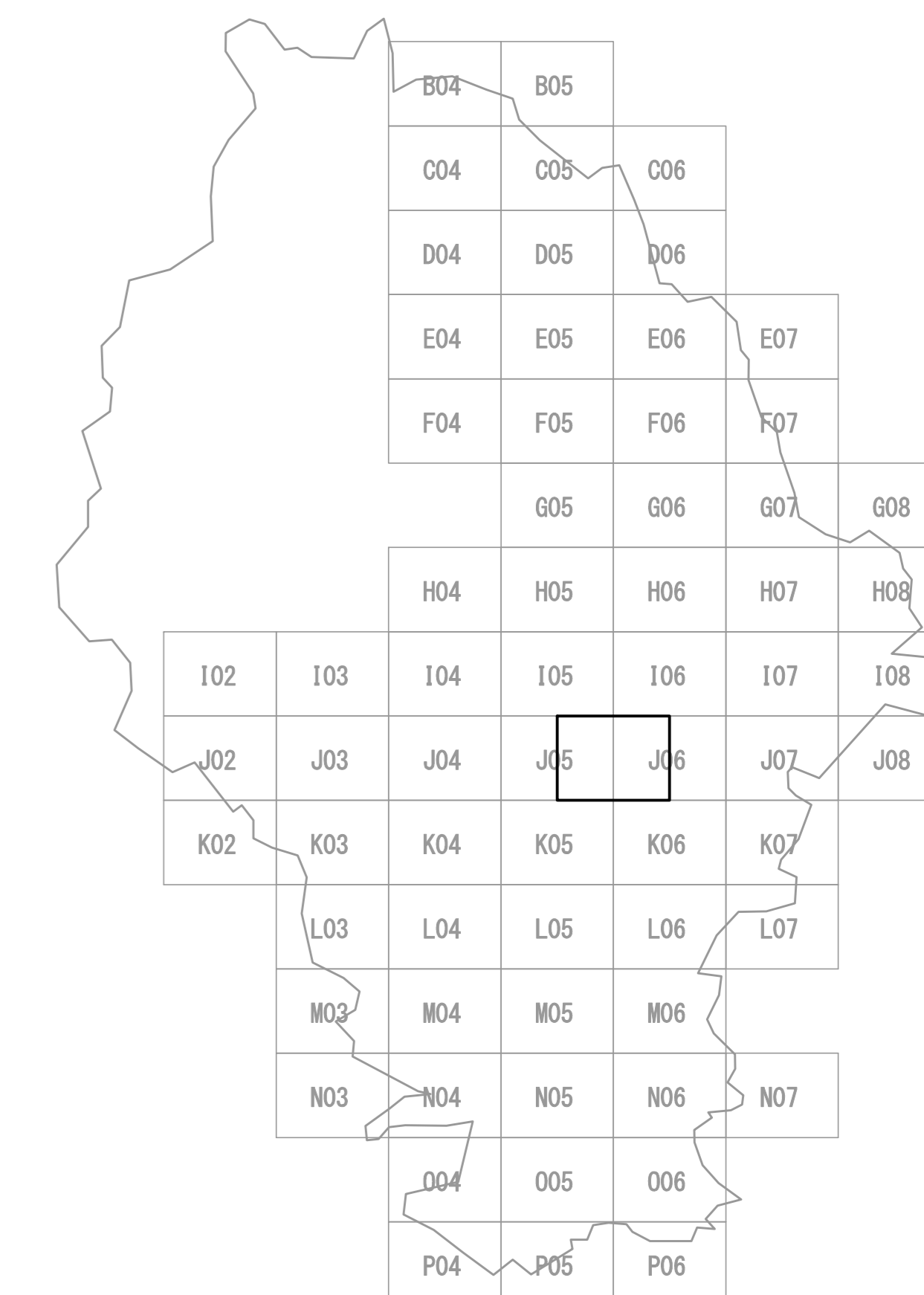


1:2,500  
J05・J06

志太広域都市計画道路の変更  
3・3・28号志太中央幹線ほか2路線  
静岡県決定  
計画図

# 藤枝市地形図 J05・J06

2/17 080J05・080J06



凡例	
	変更後区域
	既決定区域
	行政界
	大字界
	小字界



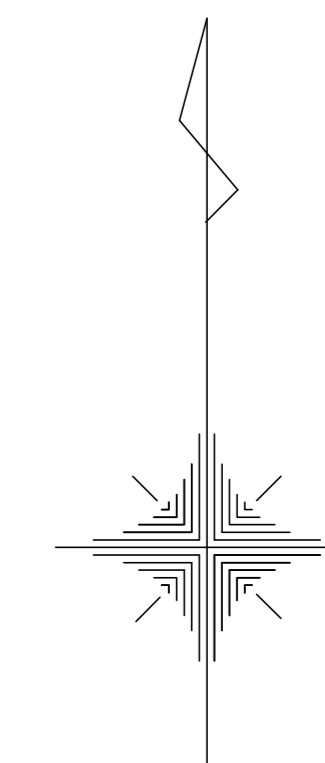
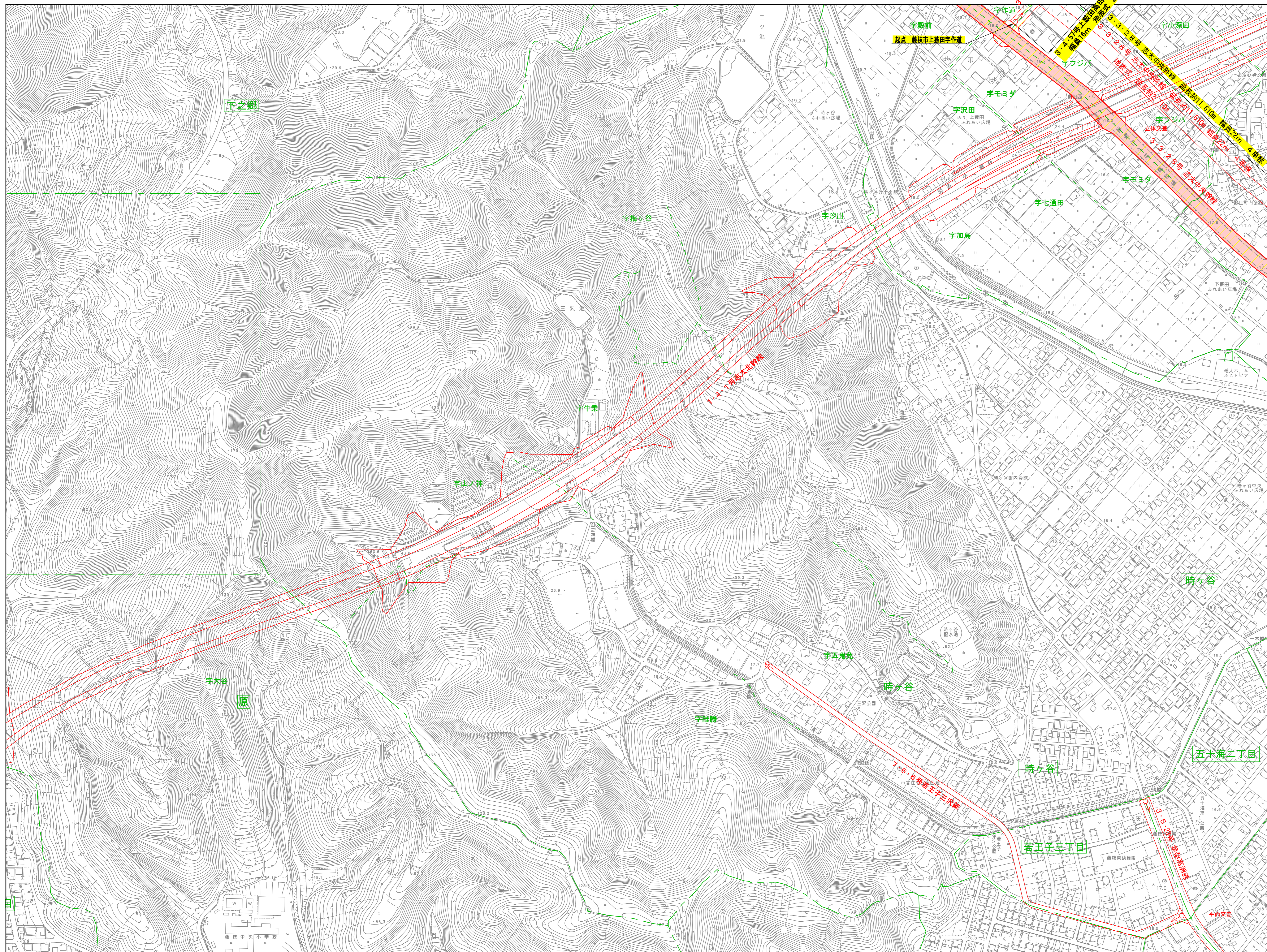
1:2,500  
K05

志太広域都市計画道路の変更  
3・3・28号志太中央幹線ほか2路線  
静岡県決定  
計画図

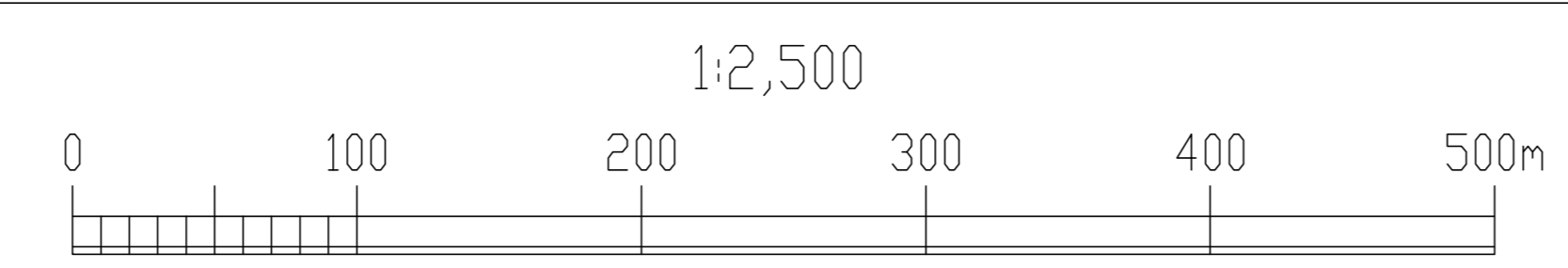
# 藤枝市地形図 K05

3/17 080K05

		B04	B05				
		C04	C05	C06			
		D04	D05	D06			
		E04	E05	E06	E07		
		F04	F05	F06	F07		
			G05	G06	G07	G08	
			H04	H05	H06	H07	H08
I02	I03	I04	I05	I06	I07	I08	
J02	J03	J04	J05	J06	J07	J08	
K02	K03	K04	<b>K05</b>	K06	K07		
	L03	L04	L05	L06	L07		
	M02	M04	M05	M06			
	N03	N04	N05	N06	N07		
		O04	O05	O06			
		P04	P05	P06			



凡 例	
	変更後区域
	既決定区域
	行政界
	大字界
	小字界



1:2,500  
K06

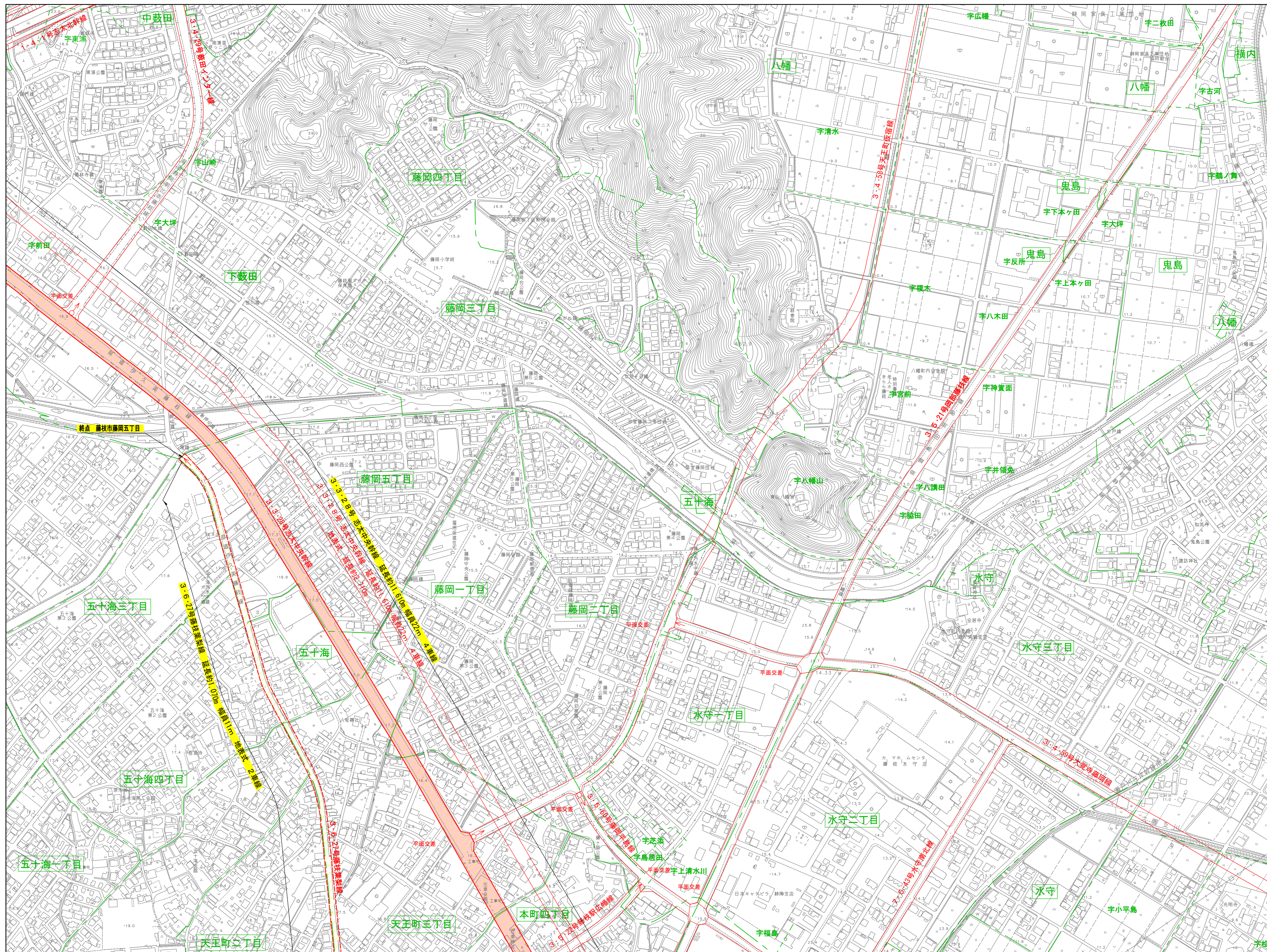
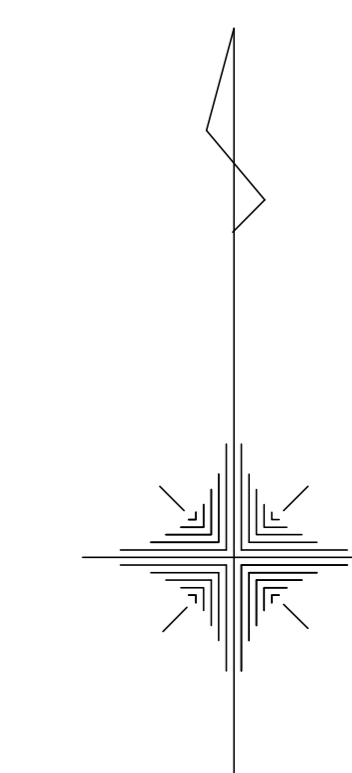
志太広域都市計画道路の変更  
3・3・28号志太中央幹線ほか2路線  
静岡県決定  
計画図

# 藤枝市地形図 K06

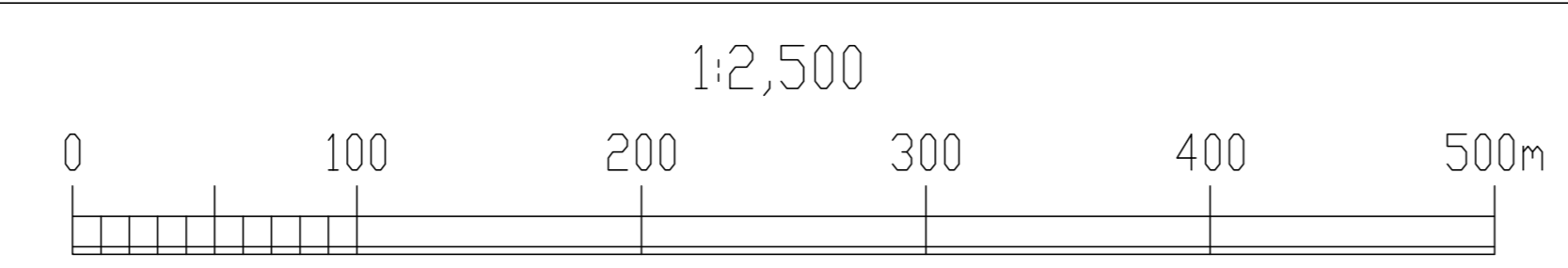
4/17

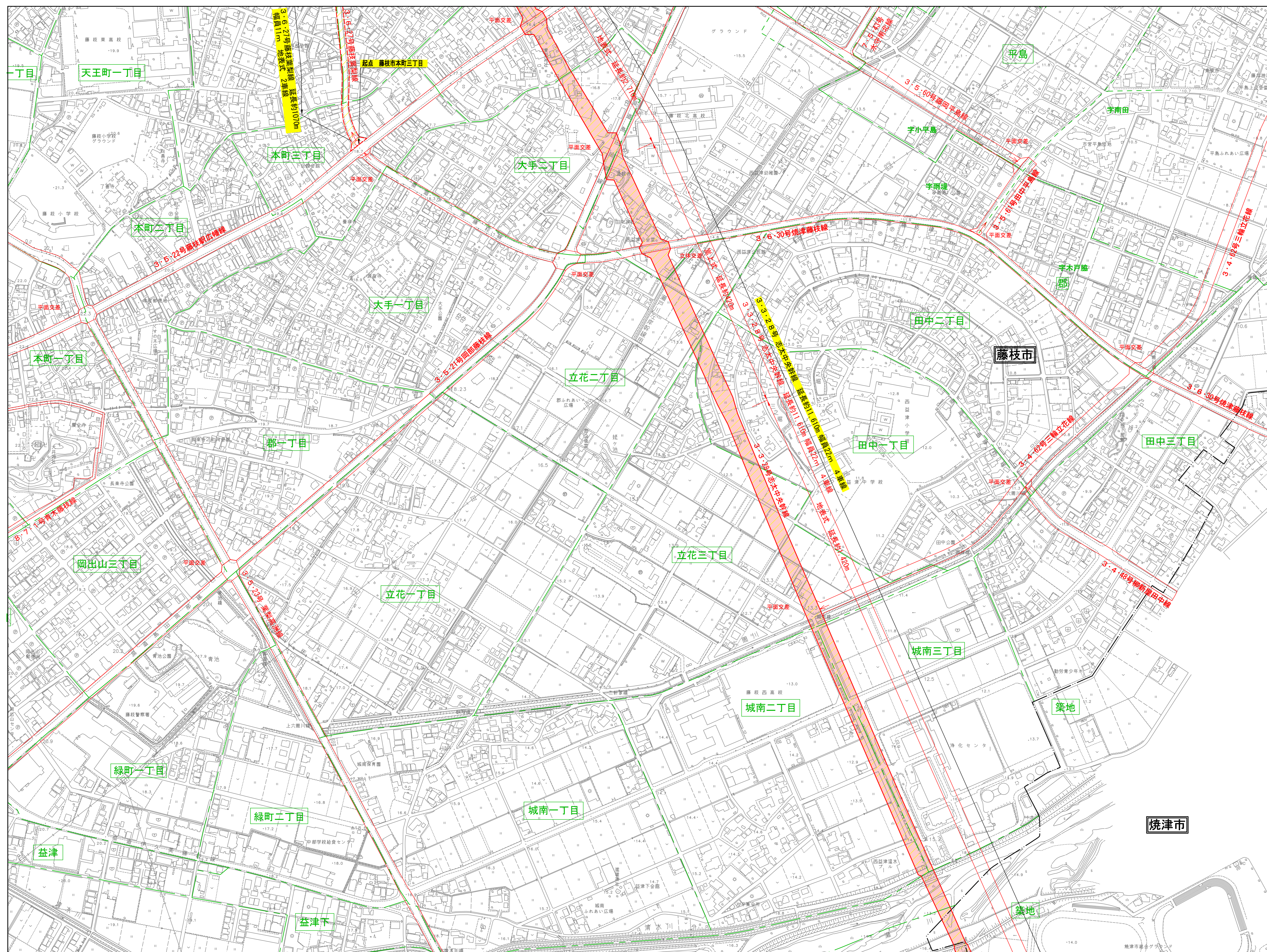
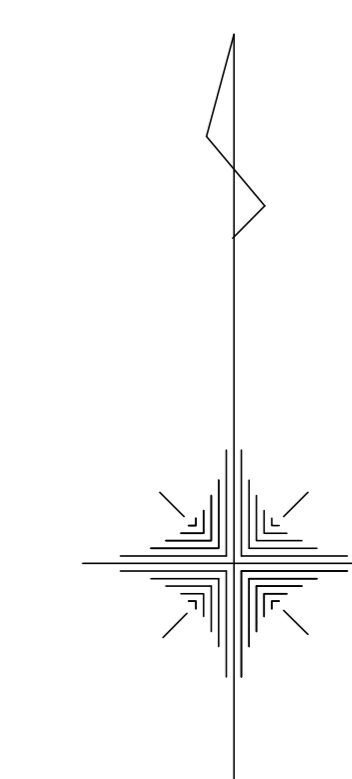
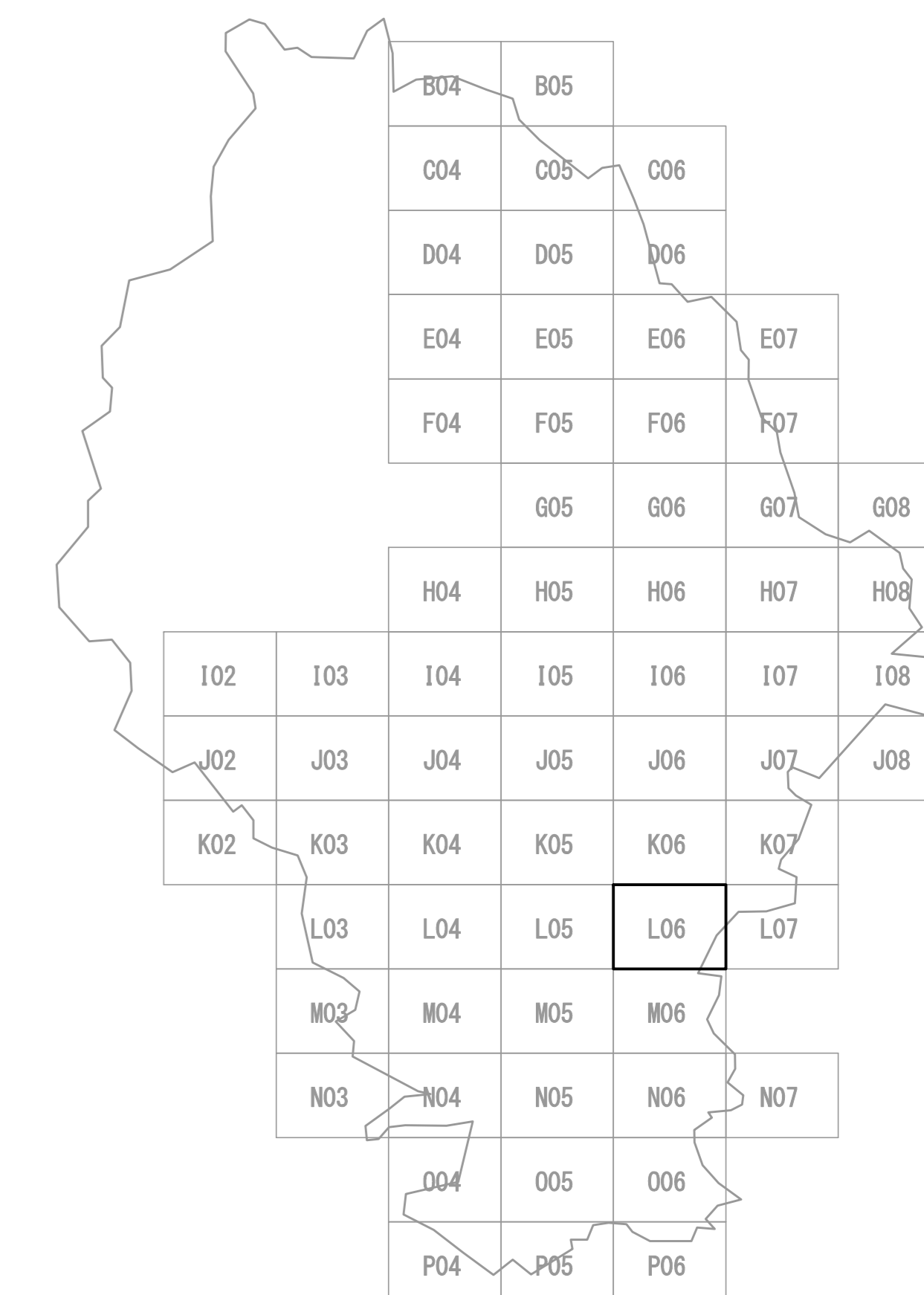
080K06

	B04	B05					
	C04	C05	C06				
	D04	D05	D06				
	E04	E05	E06	E07			
	F04	F05	F06	F07			
		G05	G06	G07	G08		
		H04	H05	H06	H07	H08	
I02	I03	I04	I05	I06	I07	I08	
J02	J03	J04	J05	J06	J07	J08	
K02	K03	K04	K05	<b>K06</b>	K07		
	L03	L04	L05	L06	L07		
	M02	M04	M05	M06			
	N03	N04	N05	N06	N07		
		O04	O05	O06			
	P04	P05	P06				



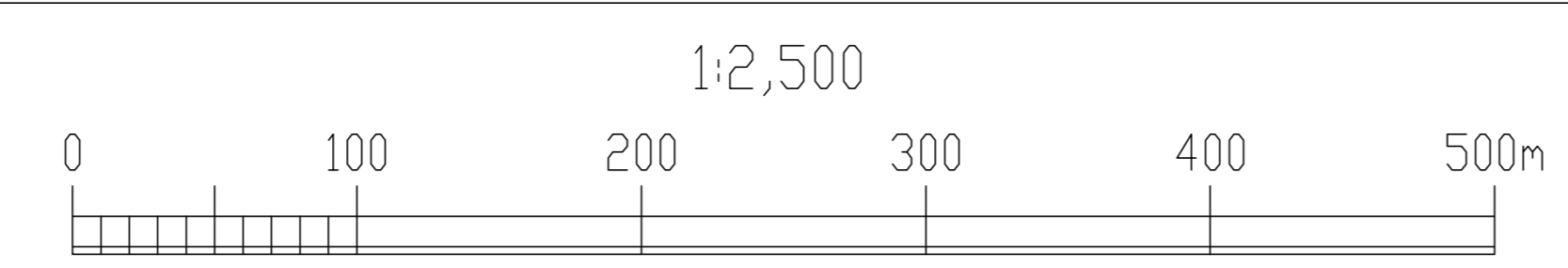
凡例	
	变更后区域
	既決定区域
	行政界
	大字界
	小字界





凡例

	変更後区域
	既決定区域
	行政界
	大字界
	小字界



1:2,500  
M06

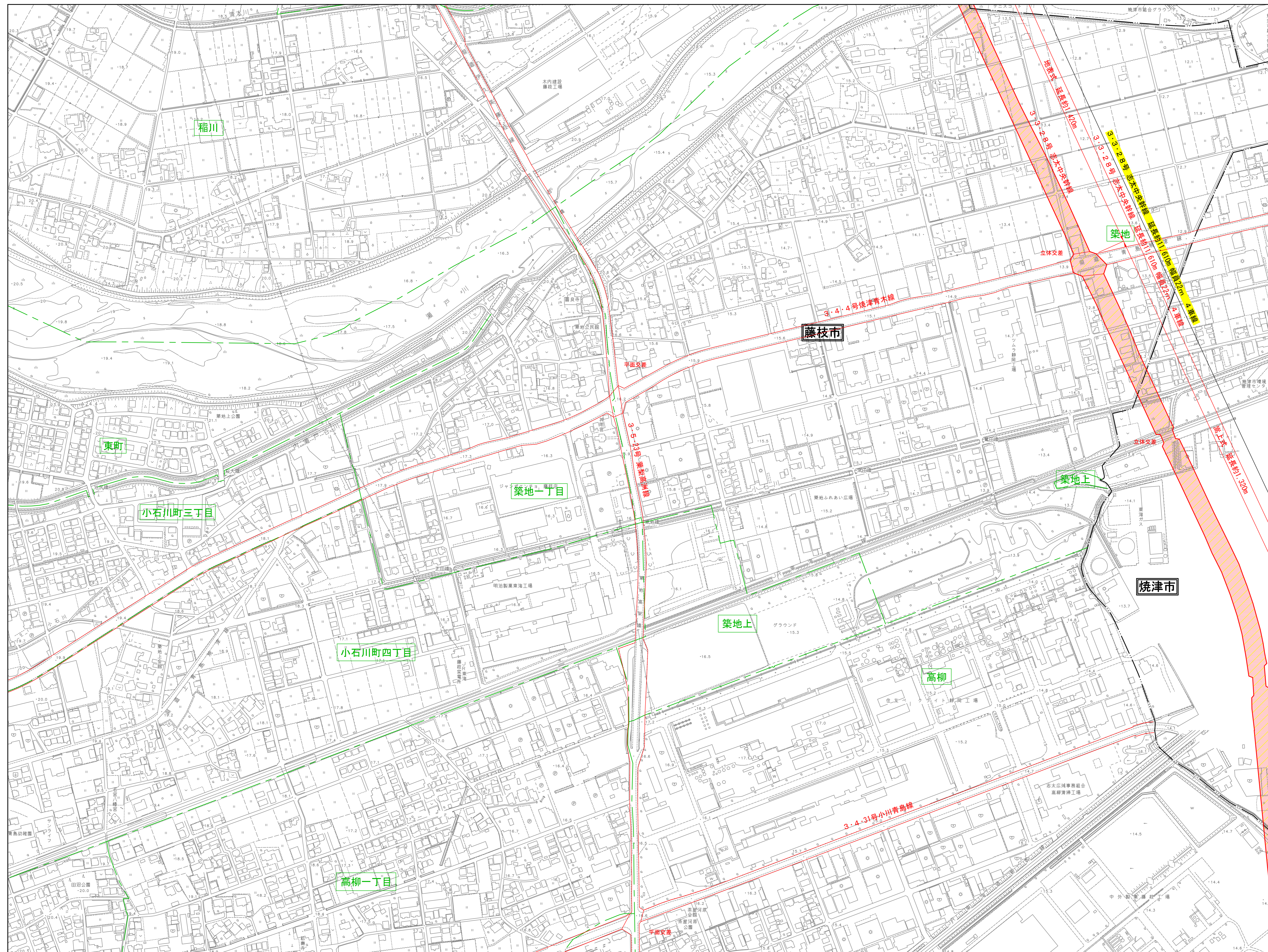
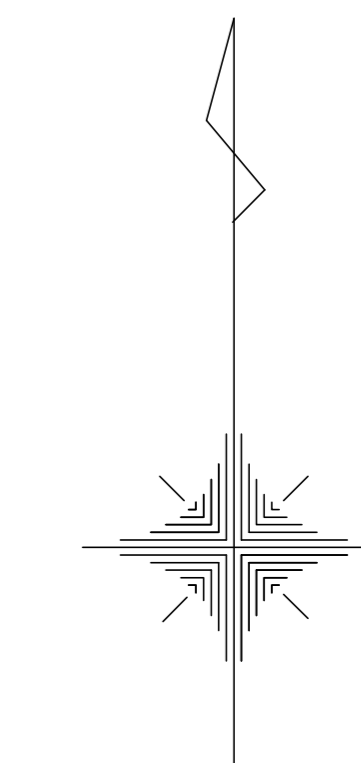
志太広域都市計画道路の変更  
3・3・28号志太中央幹線ほか2路線  
静岡県決定  
計画図

# 藤枝市地形図 M06

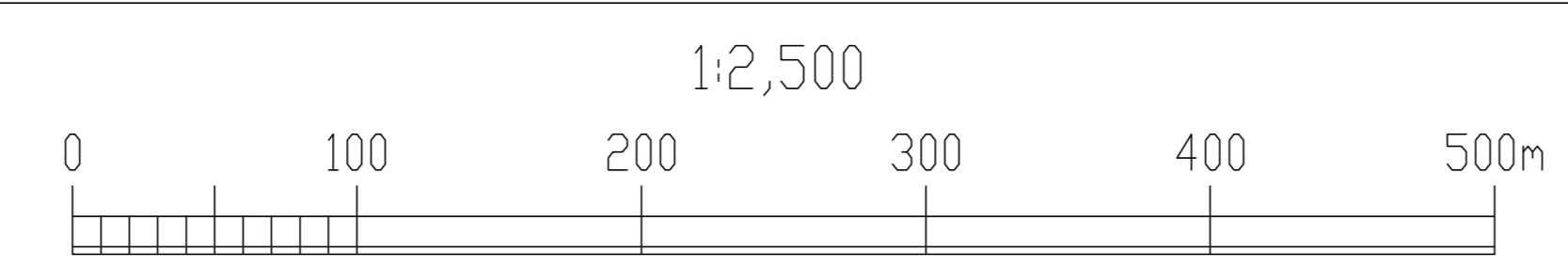
6/17

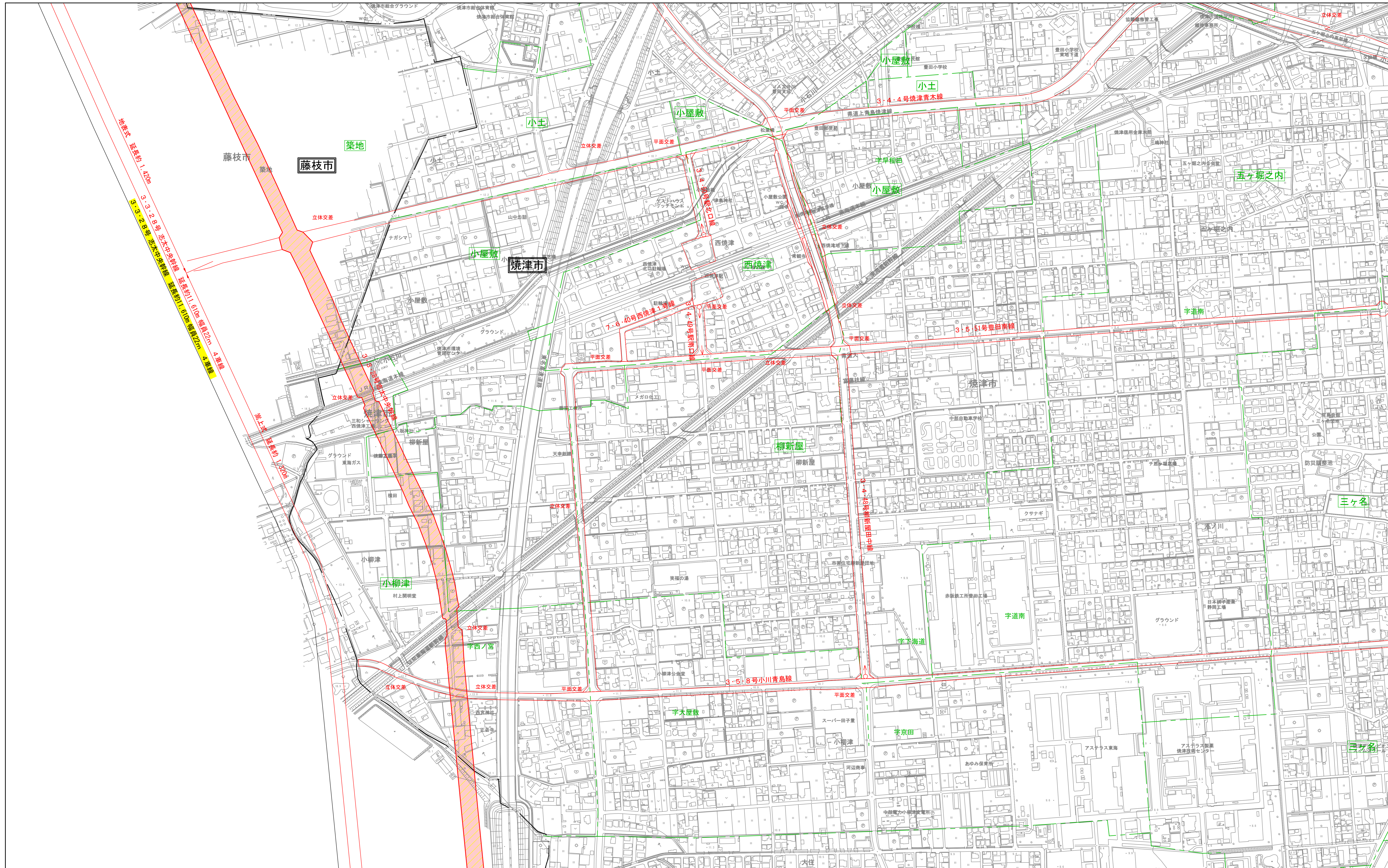
080M06

	B04	B05					
	C04	C05	C06				
	D04	D05	D06				
	E04	E05	E06	E07			
	F04	F05	F06	F07			
		G05	G06	G07	G08		
		H04	H05	H06	H07	H08	
I02	I03	I04	I05	I06	I07	I08	
J02	J03	J04	J05	J06	J07	J08	
K02	K03	K04	K05	K06	K07		
	L03	L04	L05	L06	L07		
	M02	M04	M05	M06			
	N03	N04	N05	N06	N07		
		O04	O05	O06			
		P04	P05	P06			

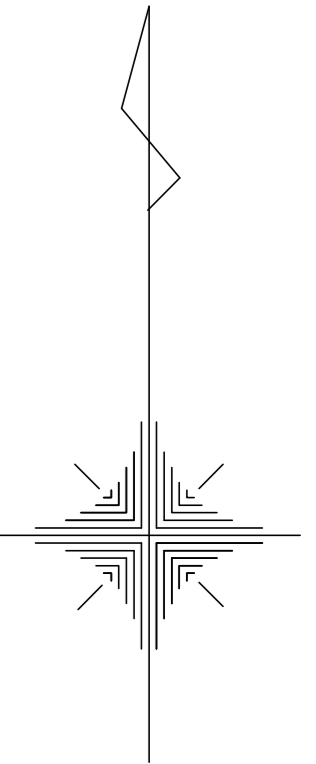


凡 例	
	変更後区域
	既決定区域
	行政界
	大字界
	小字界

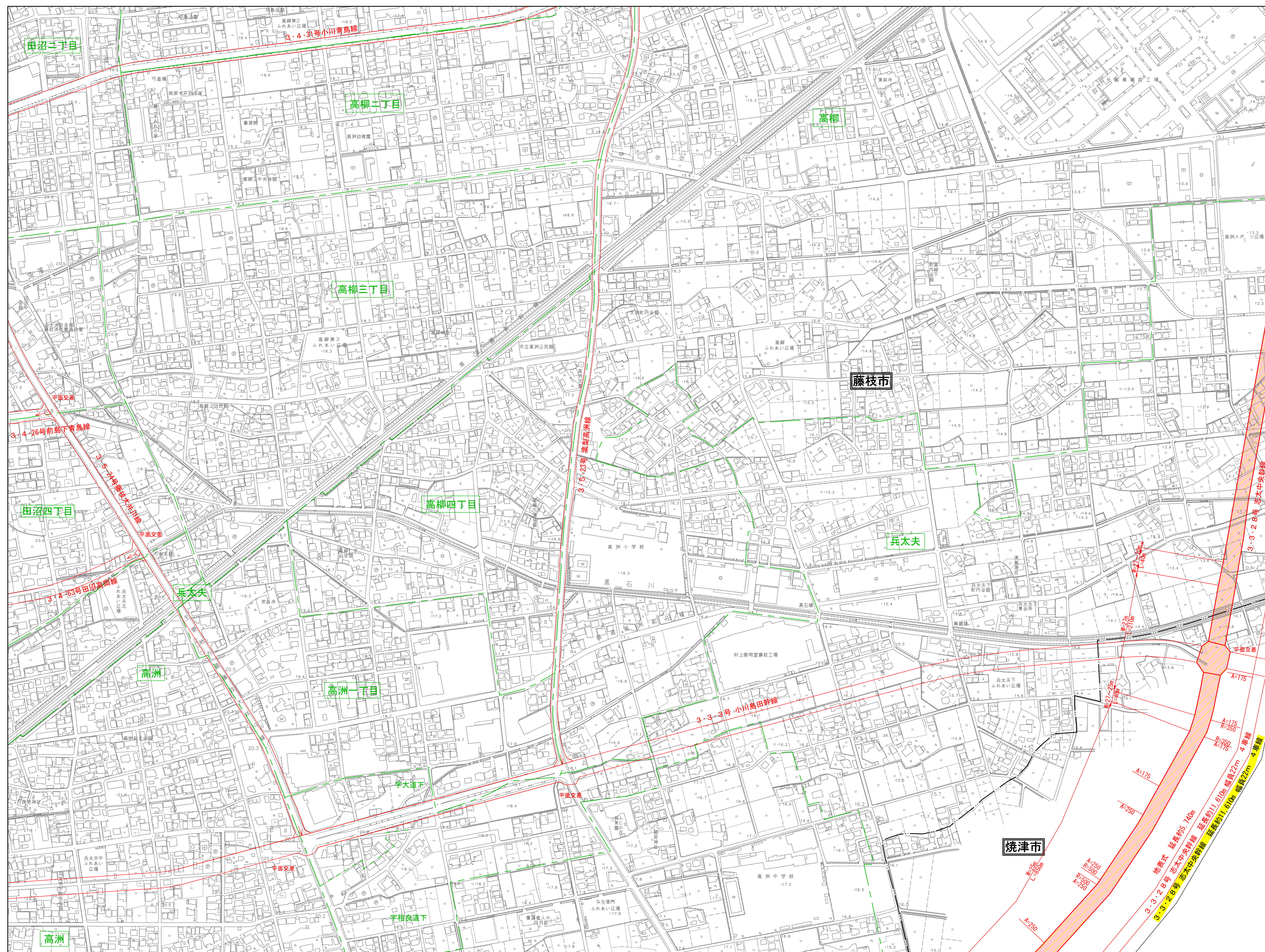
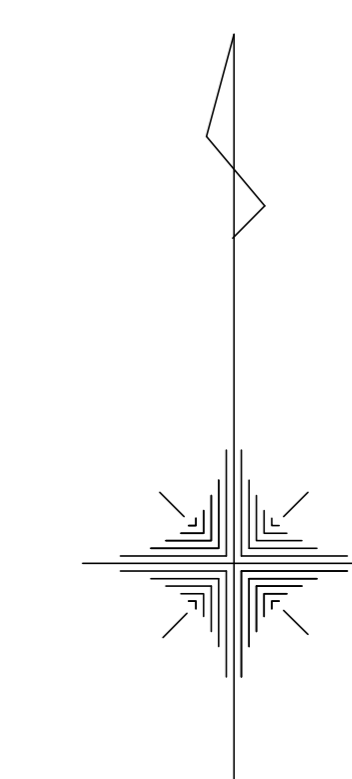
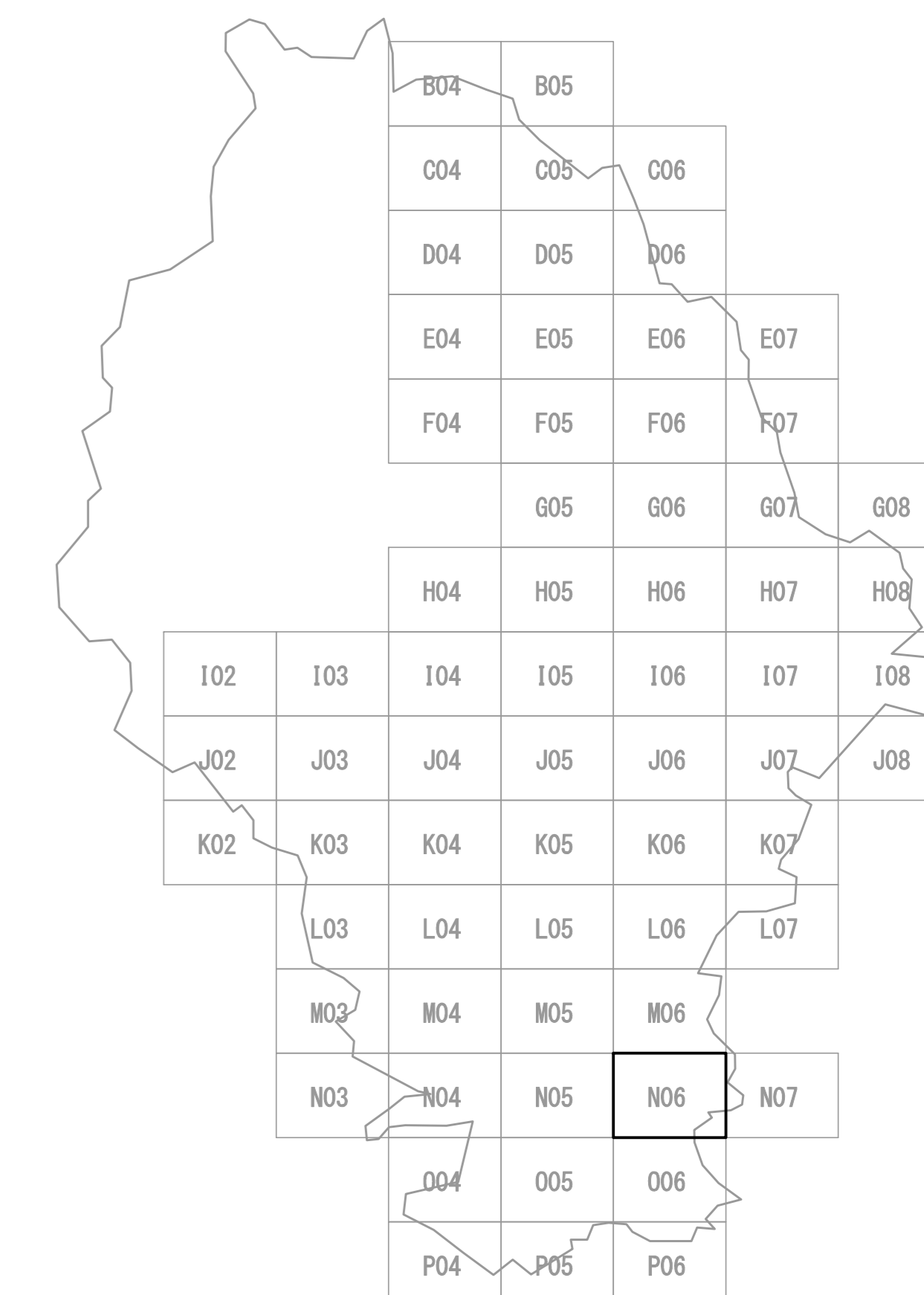




	D954	D963		
	D052	D061		
	D053	D054	D063	
	D151	D152	D161	
D144	D153	D154	D163	
D242	D251	D252	D261	
D244	D253	D254	D263	
D342	D351	D352	D361	
D343	D344	D353	D354	D363
D441	D442	D451	D452	
D443	D444	D453	D454	
D542	D551			
D553				



凡 例	
	変更後区域
	既決定区域
	行政界
	大字界
	小字界



凡 例

	変更後区域
	既決定区域
	行政界
	大字界
	小字界





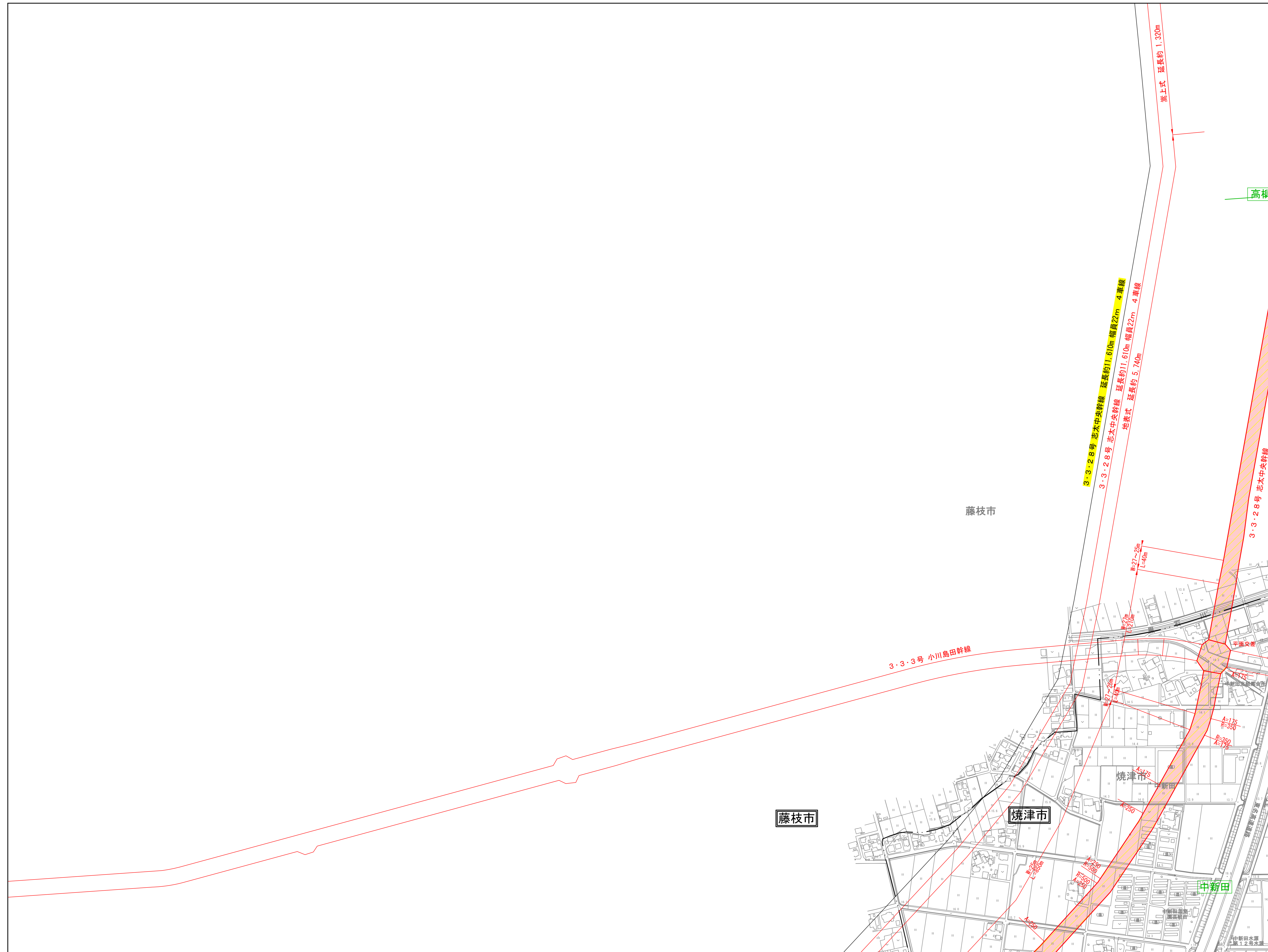
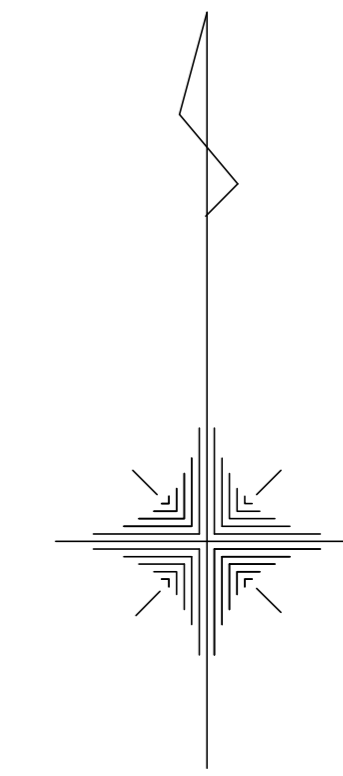
1:2500  
D244

志太広域都市計画道路の変更  
3・3・28号志太中央幹線ほか2路線  
静岡県決定  
計 画 図

# 焼津市地形図 D244

9/17 080D244

		D954	D963	
		D052	D061	
	D053	D054	D063	
	D151	D152	D161	
D144	D153	D154	D163	
D242	D251	D252	D261	
<b>D244</b>	D253	D254	D263	
D342	D351	D352	D361	
D343	D344	D353	D354	D363
D441	D442	D451	D452	
D443	D444	D453	D454	
	D542	D551		
		D553		



凡 例	
	变更后区域
	既決定区域
	行政界
	大字界
	小字界



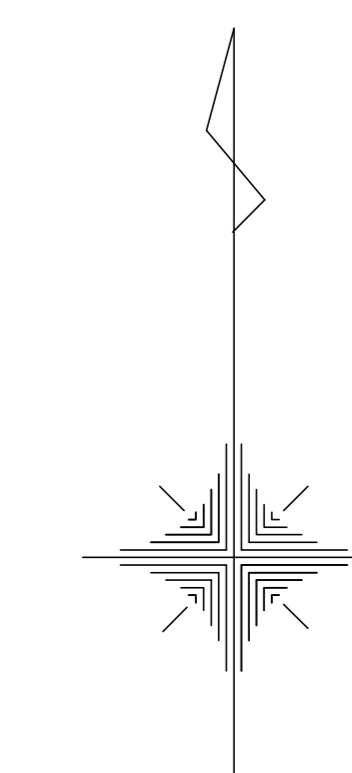
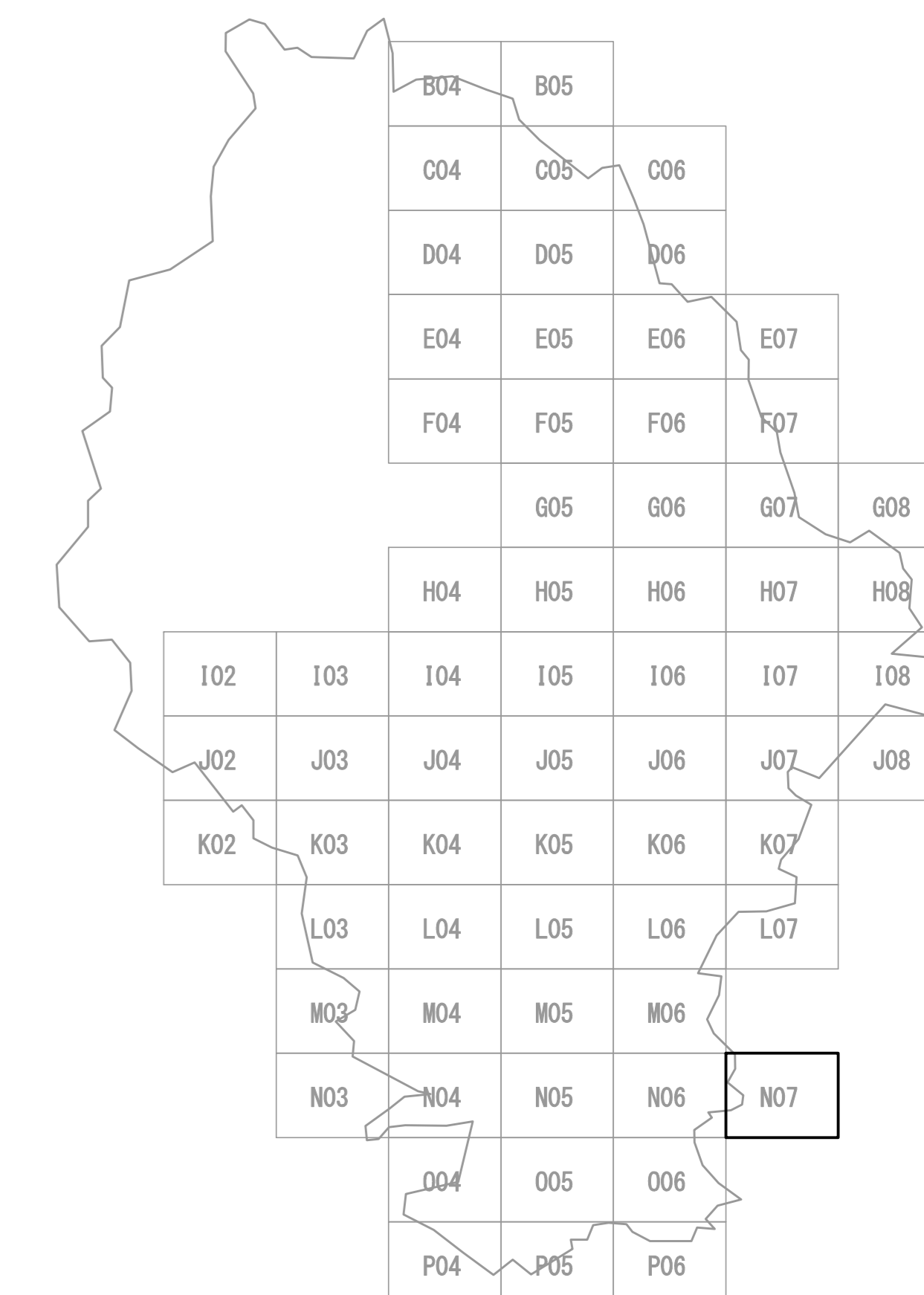
1:2,500  
N07

志太広域都市計画道路の変更  
3・3・28号志太中央幹線ほか2路線  
静岡県決定  
計画図

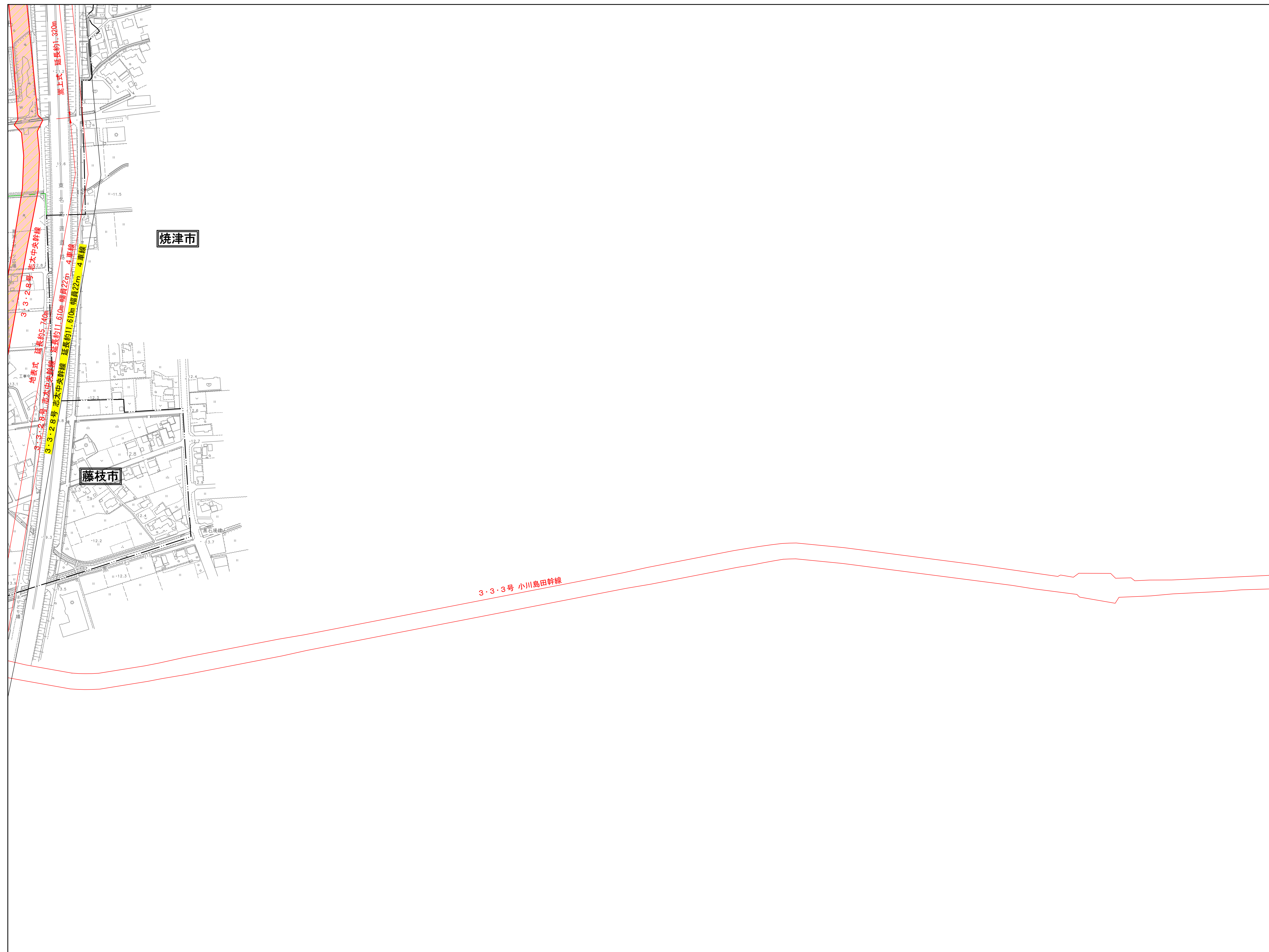
# 藤枝市地形図 NO7

10/17

080N07



凡 例	
	変更後区域
	既決定区域
	行政界
	大字界
	小字界

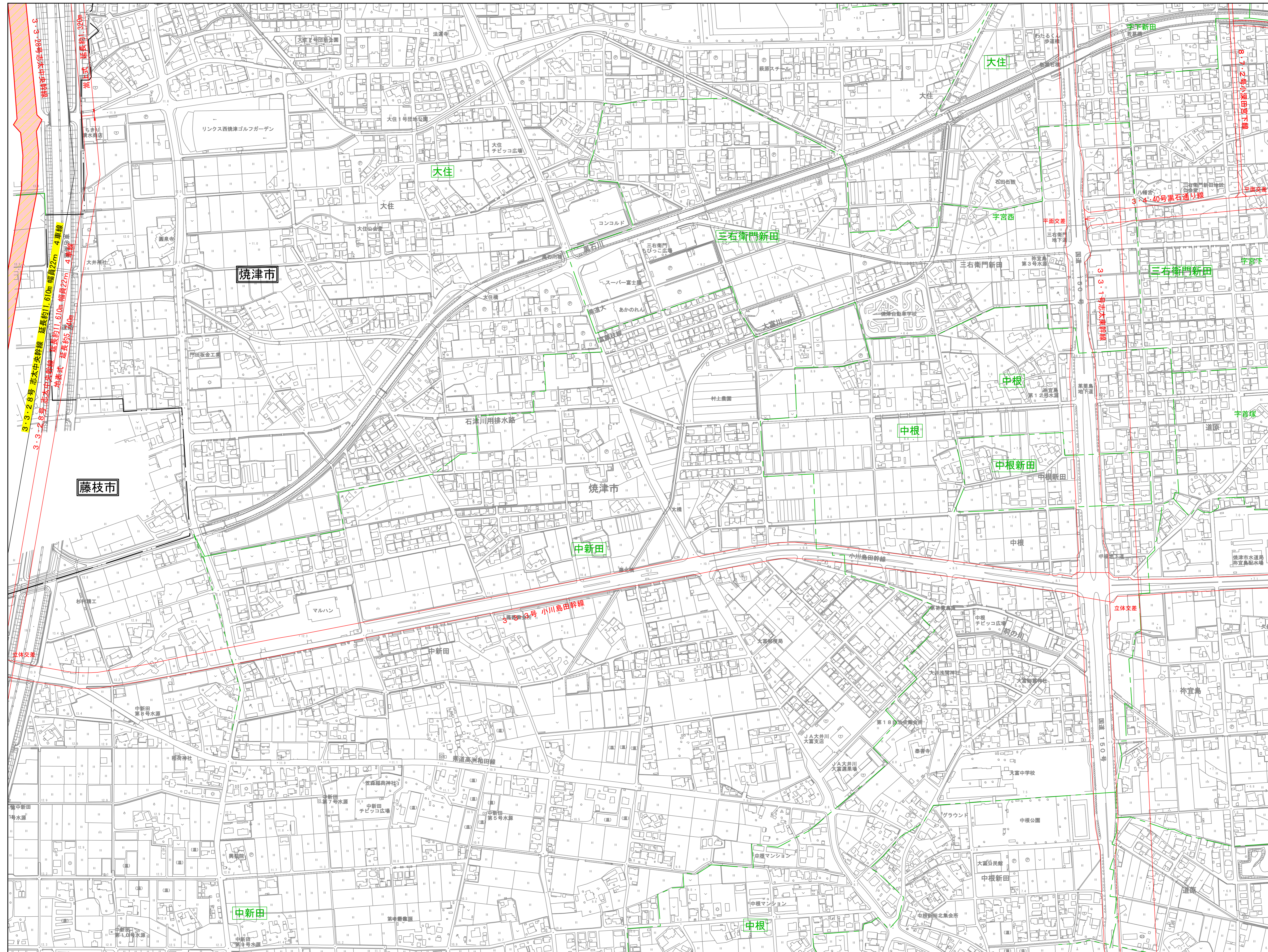


1:2500  
D253

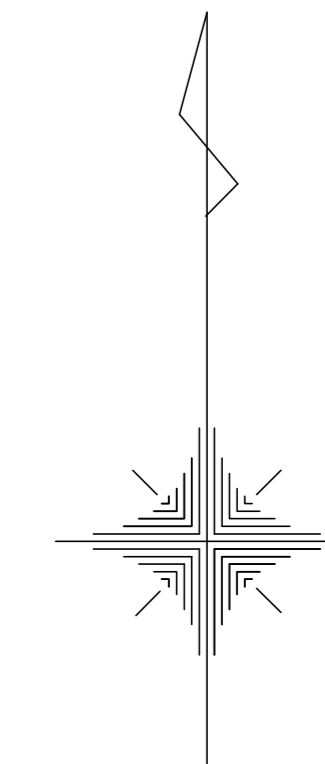
志太広域都市計画道路の変更  
3・3・28号志太中央幹線ほか2路線  
静岡県決定  
計画図

# 焼津市地形図 D253

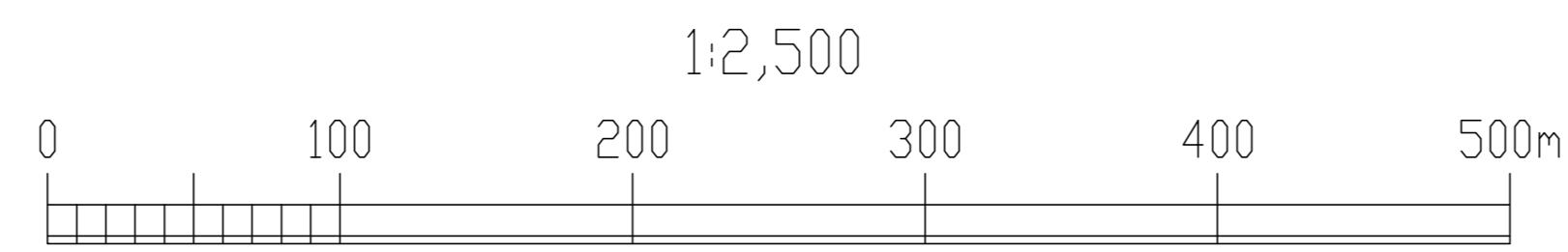
11/17 080D253

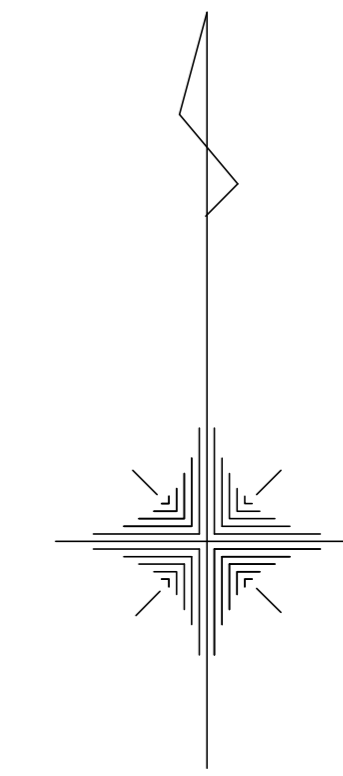
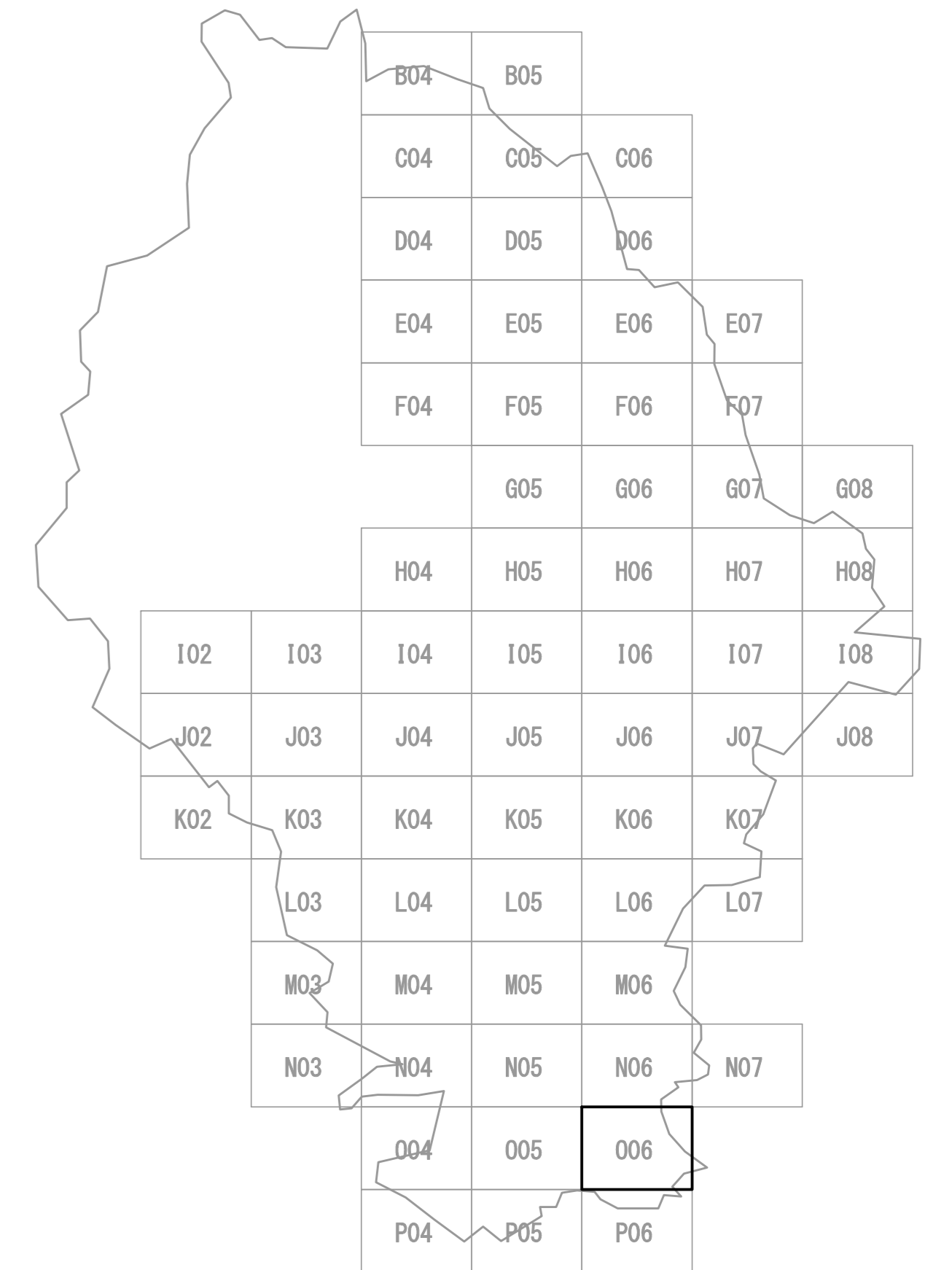
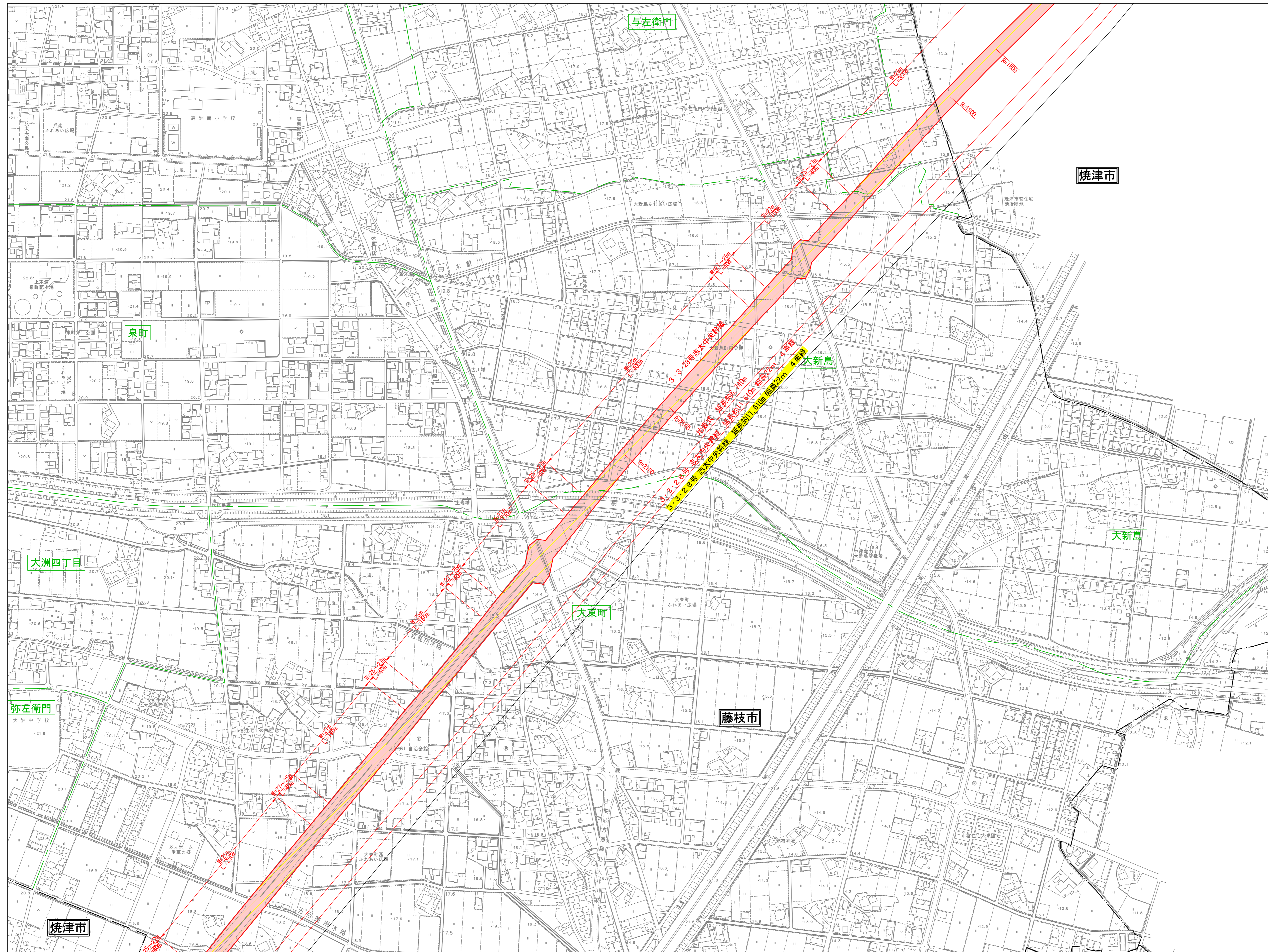


		D954	D963
		D052	D061
	D053	D054	D063
	D151	D152	D161
D144	D153	D154	D163
D242	D251	D252	D261
D244	D253	D254	D263
D342	D351	D352	D361
D343	D344	D353	D354
D344	D442	D451	D452
D443	D444	D453	D454
	D542	D551	
		D553	

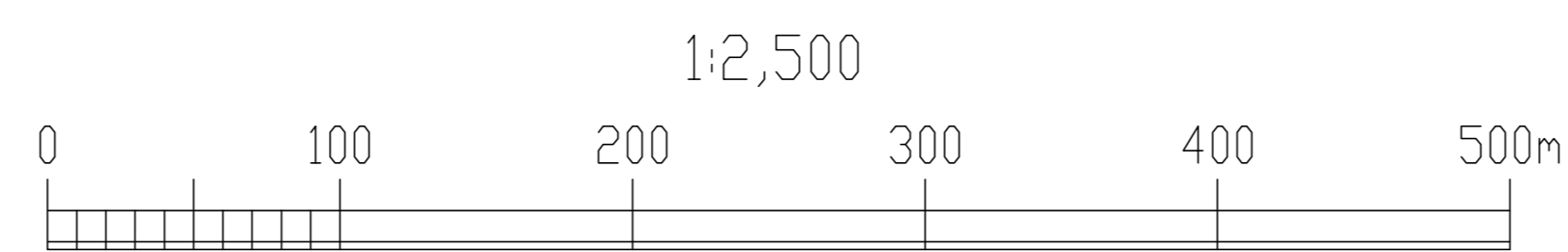


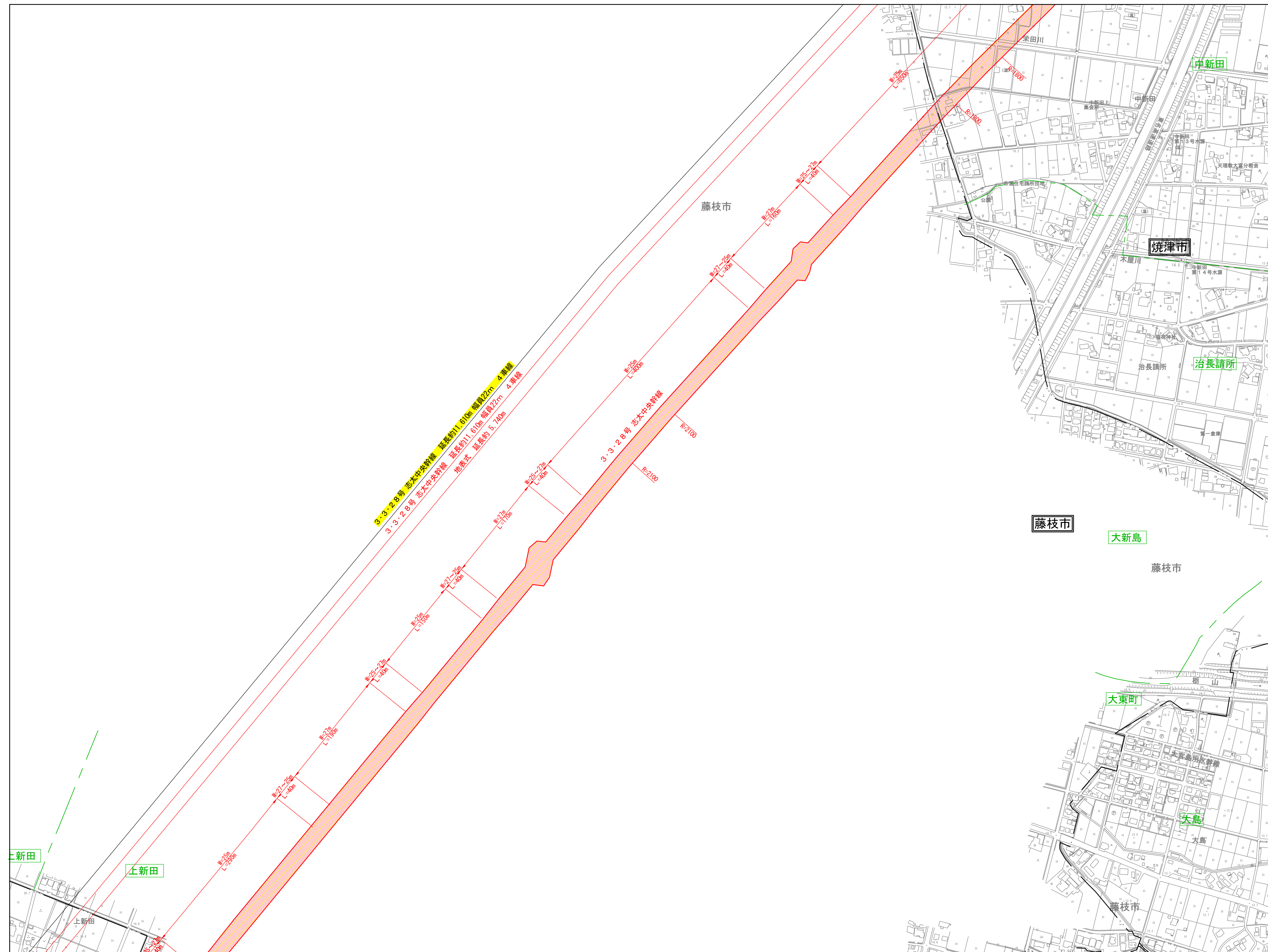
凡例	
	変更後区域
	既決定区域
	行政界
	大字界
	小字界



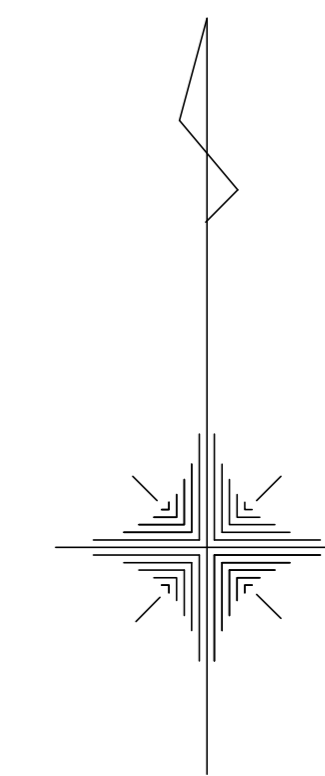


凡 例	
	変更後区域
	既決定区域
	行政界
	大字界
	小字界





	D954	D963		
	D052	D061		
D053	D054	D063		
D151	D152	D161		
D144	D153	D154	D163	
D242	D251	D252	D261	
D244	D253	D254	D263	
D342	D351	D352	D361	
D343	D344	D353	D354	D363
D441	D442	D451	D452	
D443	D444	D453	D454	
D542	D551			
D553				



凡 例	
	変更後区域
	既決定区域
	行政界
	大字界
	小字界

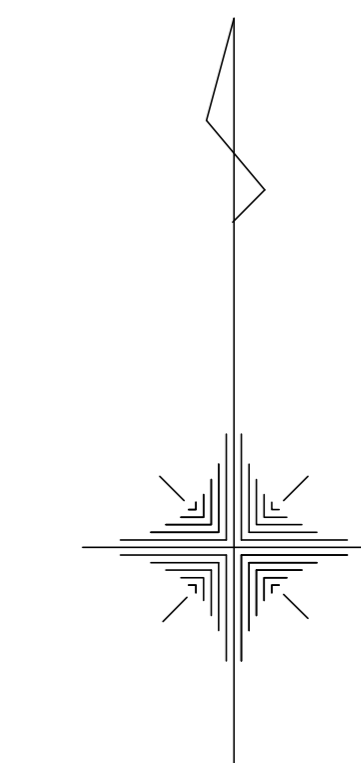
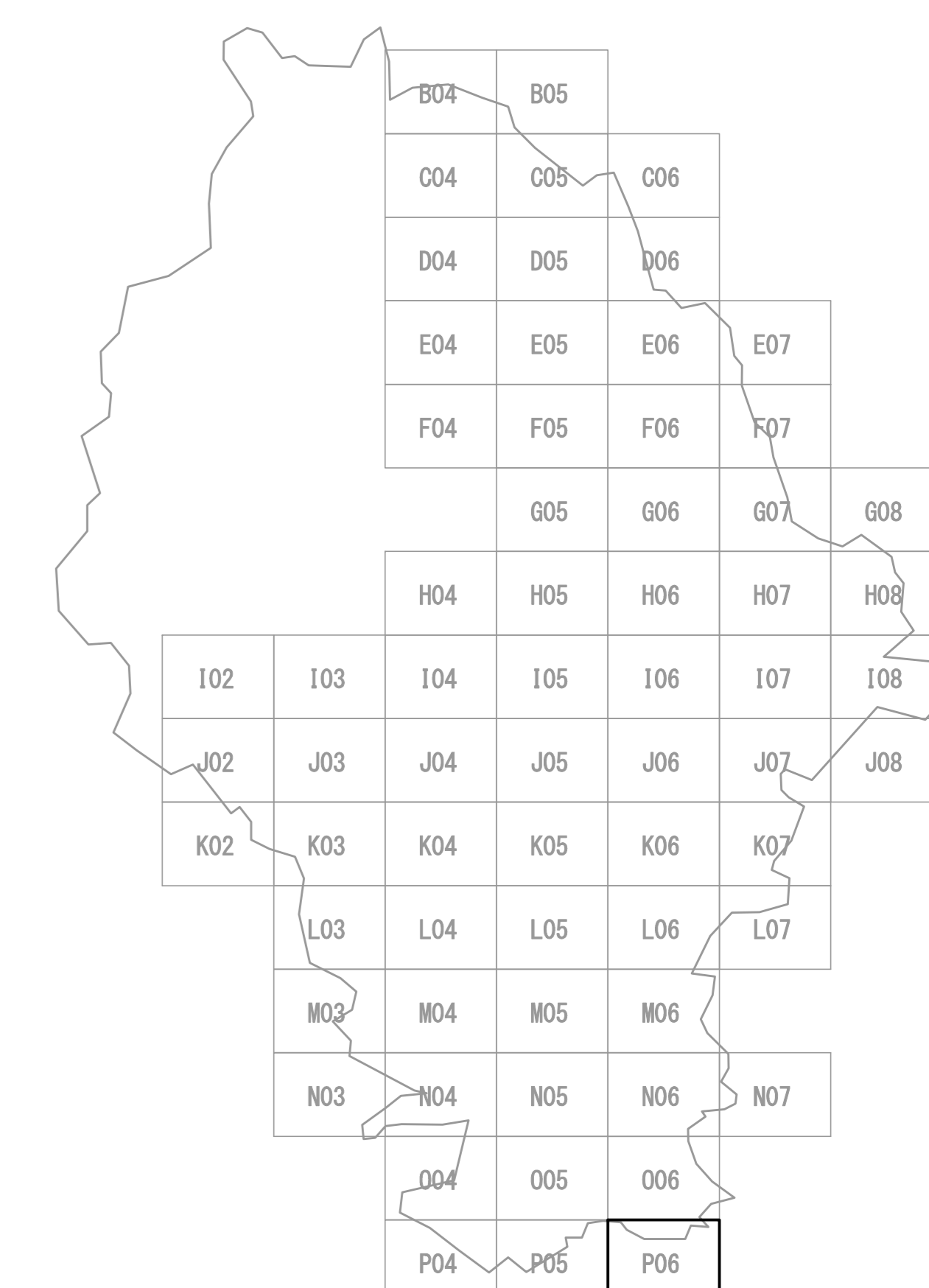
1:2,500  
P06

志太広域都市計画道路の変更  
3・3・28号志太中央幹線ほか2路線  
静岡県決定  
計画図

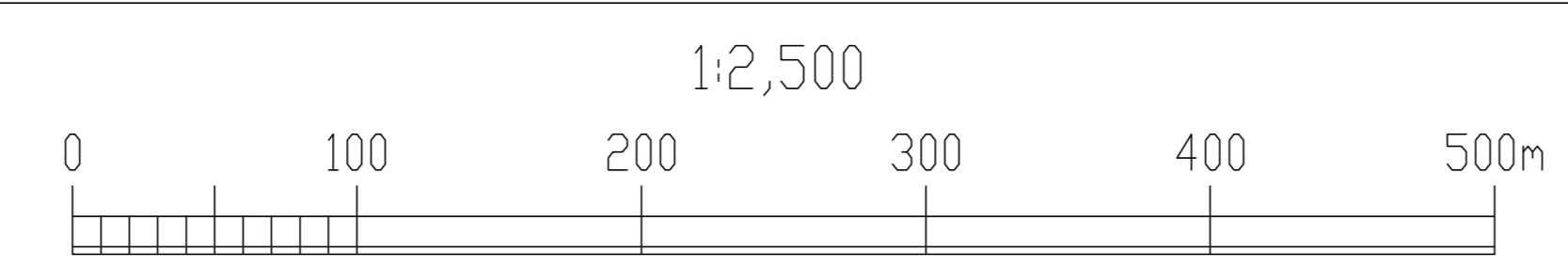
# 藤枝市地形図 P06

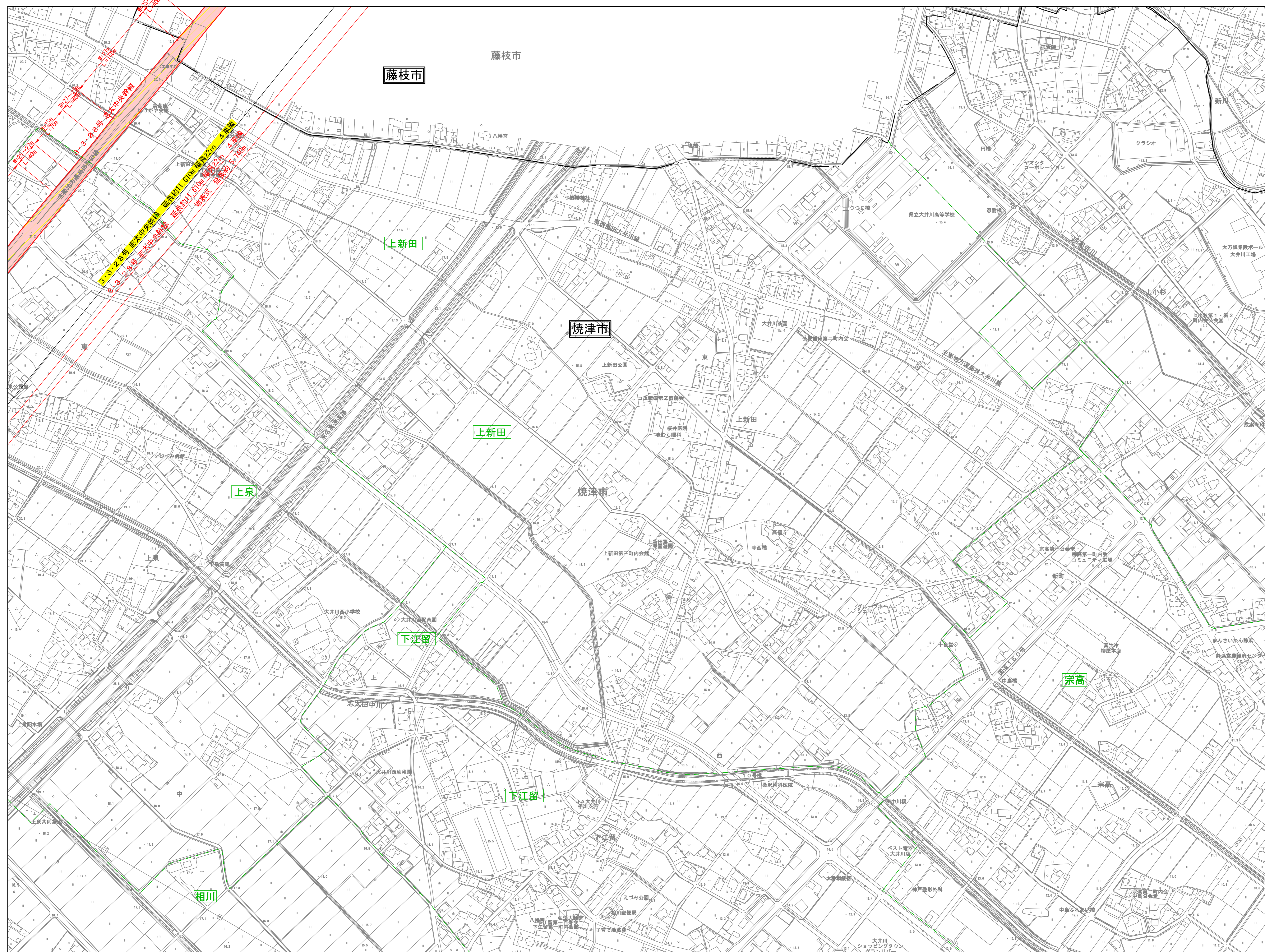
14/17

080P06

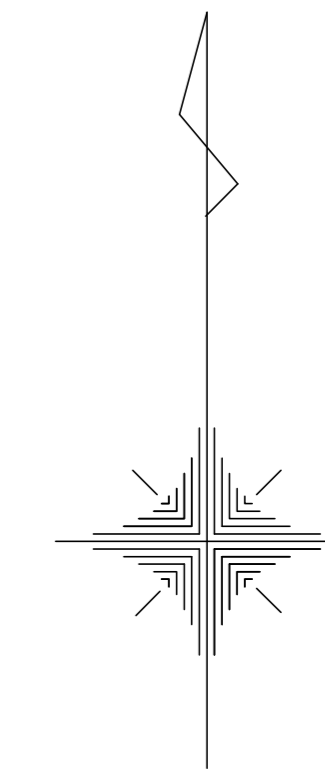


凡 例	
	変更後区域
	既決定区域
	行政界
	大字界
	小字界





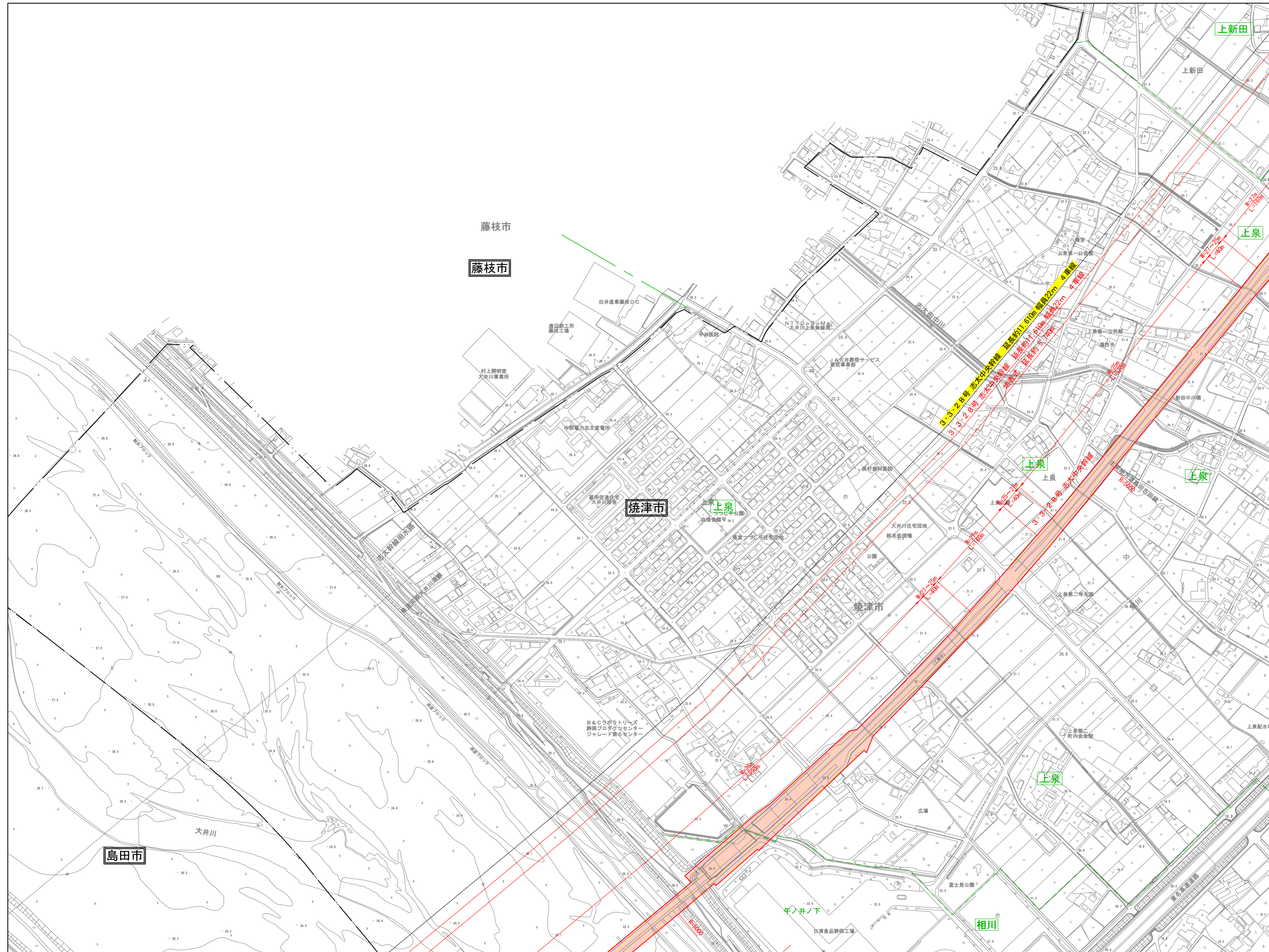
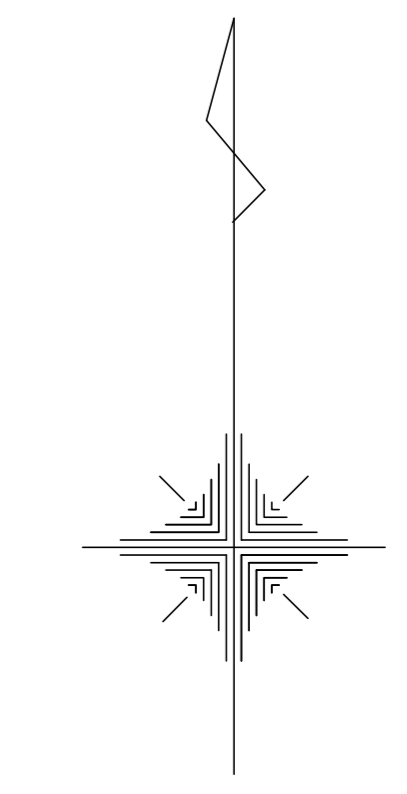
		D954	D963
		D052	D061
	D053	D054	D063
	D151	D152	D161
D144	D153	D154	D163
D242	D251	D252	D261
D244	D253	D254	D263
D342	D351	D352	D361
D343	D344	D353	D354
D441	D442	D451	D452
D443	D444	D453	D454
	D542	D551	
		D553	



凡 例	
	变更后区域
	既決定区域
	行政界
	大字界
	小字界

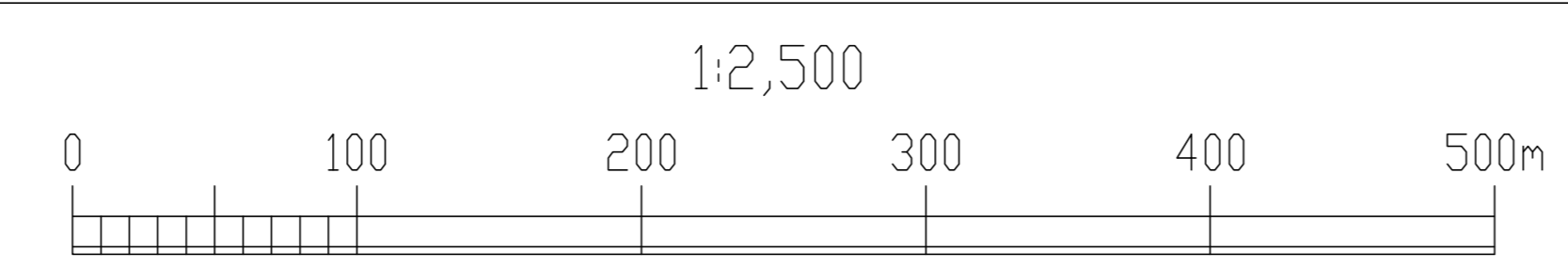


		D954	D963	
		D052	D061	
	D053	D054	D063	
	D151	D152	D161	
D144	D153	D154	D163	
D242	D251	D252	D261	
D244	D253	D254	D263	
D342	D351	D352	D361	
D343	D344	D353	D354	D363
D441	D442	D451	D452	
D443	D444	D453	D454	
	D542	D551		
		D553		

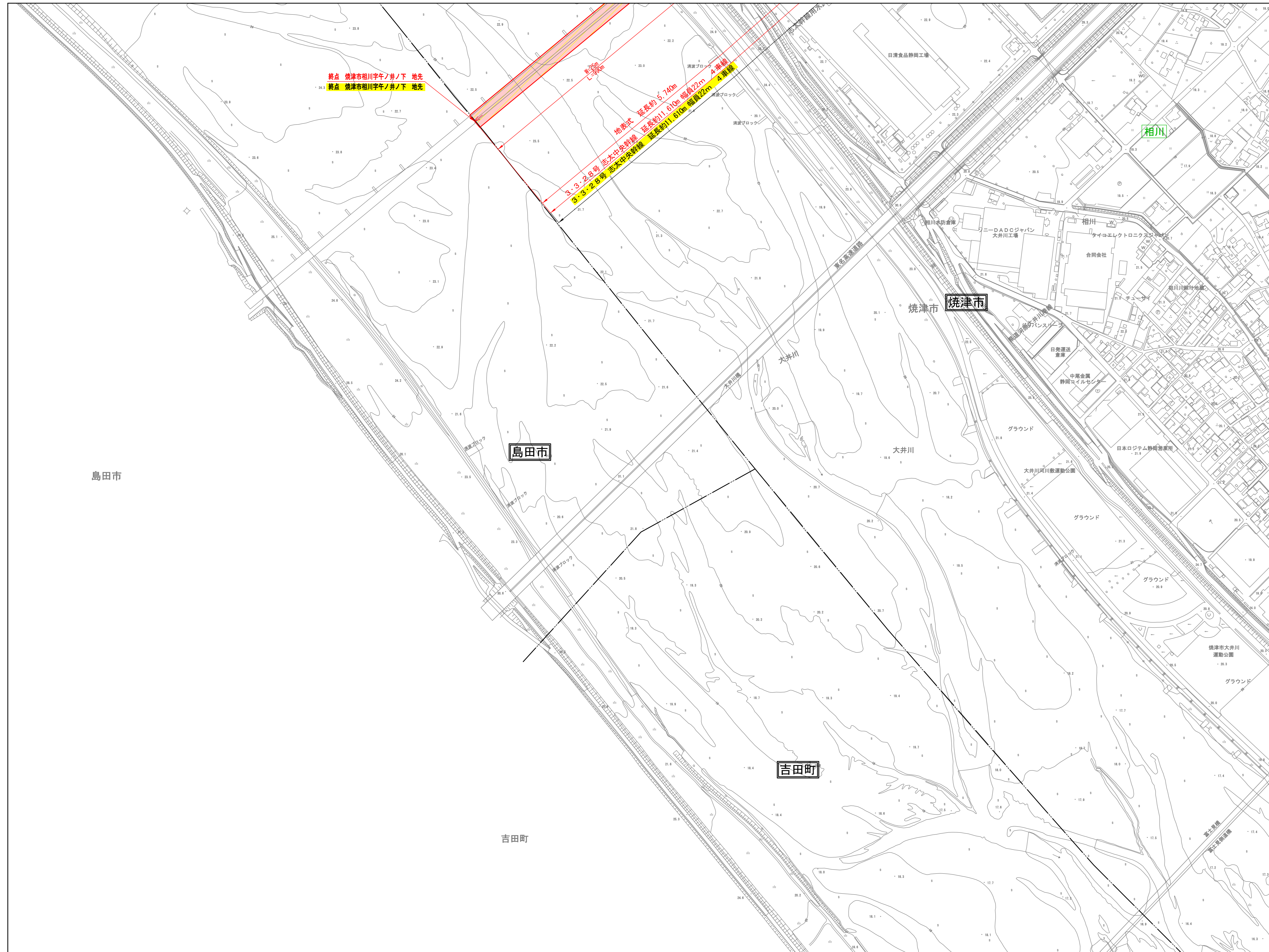


凡例

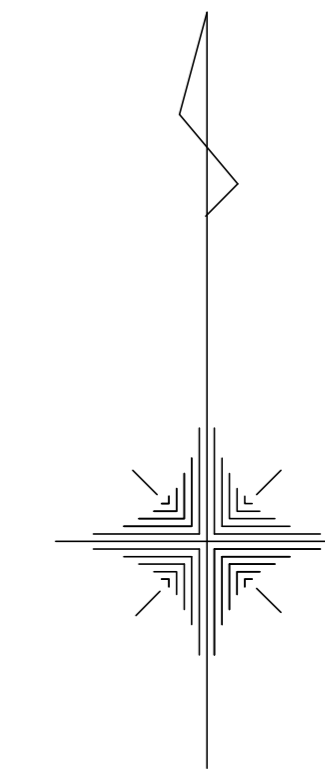
	变更后区域
	既決定区域
	行政界
	大字界
	小字界







		D954	D963	
		D052	D061	
	D053	D054	D063	
	D151	D152	D161	
D144	D153	D154	D163	
D242	D251	D252	D261	
D244	D253	D254	D263	
D342	D351	D352	D361	
D343	D344	D353	D354	D363
D441	D442	D451	D452	
D443	D444	D453	D454	
	D542	D551		
		D553		



凡 例	
	変更後区域
	既決定区域
	行政界
	大字界
	小字界

