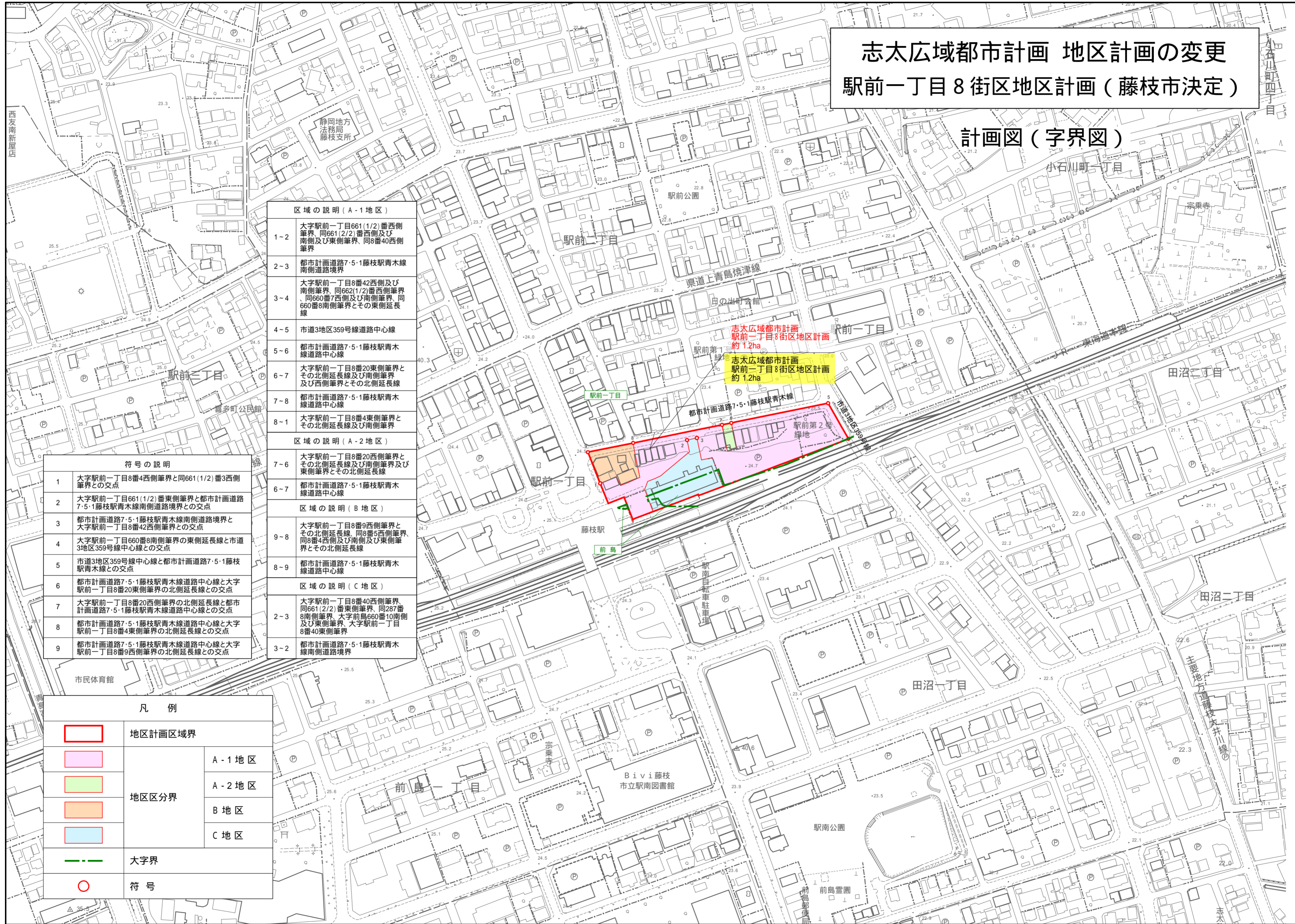



志太広域都市計画 地区計画の変更 駅前一丁目8街区地区計画（藤枝市決定）

計画図（字界図）



区域の説明 (A-1地区)	
1-2	大字駅前一丁目661(1/2)番西側筆界、同661(2/2)番西側及び南側及び東側筆界、同8番40西側筆界
2-3	都市計画道路7-5-1藤枝駅青木線南側道路境界
3-4	大字駅前一丁目8番42西側及び南側筆界、同662(1/2)番西側筆界、同660番7西側及び南側筆界、同660番8南側筆界とその東側延長線
4-5	市道3地区359号線道路中心線
5-6	都市計画道路7-5-1藤枝駅青木線道路中心線
6-7	大字駅前一丁目8番20東側筆界とその北側延長線及び南側筆界及び西側筆界とその北側延長線
7-8	都市計画道路7-5-1藤枝駅青木線道路中心線
8-1	大字駅前一丁目8番4東側筆界とその北側延長線及び南側筆界
区域の説明 (A-2地区)	
7-6	大字駅前一丁目8番20西側筆界とその北側延長線及び南側筆界及び東側筆界とその北側延長線
6-7	都市計画道路7-5-1藤枝駅青木線道路中心線
区域の説明 (B地区)	
9-8	大字駅前一丁目8番9西側筆界とその北側延長線、同8番5西側筆界、同8番4西側及び南側及び東側筆界とその北側延長線
8-9	都市計画道路7-5-1藤枝駅青木線道路中心線
区域の説明 (C地区)	
2-3	大字駅前一丁目8番40西側筆界、同661(2/2)番東側筆界、同287番6南側筆界、大字前島660番10南側及び東側筆界、大字駅前一丁目8番40東側筆界
3-2	都市計画道路7-5-1藤枝駅青木線南側道路境界


符号の説明	
1	大字駅前一丁目8番4西側筆界と同661(1/2)番3西側筆界との交点
2	大字駅前一丁目661(1/2)番東側筆界と都市計画道路7-5-1藤枝駅青木線南側道路境界との交点
3	都市計画道路7-5-1藤枝駅青木線南側道路境界と大字駅前一丁目8番42西側筆界との交点
4	大字駅前一丁目8番6南側筆界の東側延長線と市道3地区359号線中心線との交点
5	市道3地区359号線中心線と都市計画道路7-5-1藤枝駅青木線との交点
6	都市計画道路7-5-1藤枝駅青木線道路中心線と大字駅前一丁目8番20東側筆界の北側延長線との交点
7	大字駅前一丁目8番20西側筆界の北側延長線と都市計画道路7-5-1藤枝駅青木線道路中心線との交点
8	都市計画道路7-5-1藤枝駅青木線道路中心線と大字駅前一丁目8番4東側筆界の北側延長線との交点
9	都市計画道路7-5-1藤枝駅青木線道路中心線と大字駅前一丁目8番9西側筆界の北側延長線との交点

凡例		
	地区計画区域界	
	地区区分界	A-1地区
		A-2地区
		B地区
		C地区
	大字界	
	符号	

1 : 2 , 5 0 0

藤枝市地形図

1:2,500



-OD 24-1、24-3