

起点 藤枝市上藪田字井尻
 起点 藤枝市上藪田字井尻

3・3・28号 志太中央幹線 延長約11,610m 幅員25m 4車線
 3・3・28号 志太中央幹線 延長約11,610m 幅員22m 4車線

凡例	
	変更後区域
	既決定区域
	大字界
	小字界
	行政区域

1:2,500

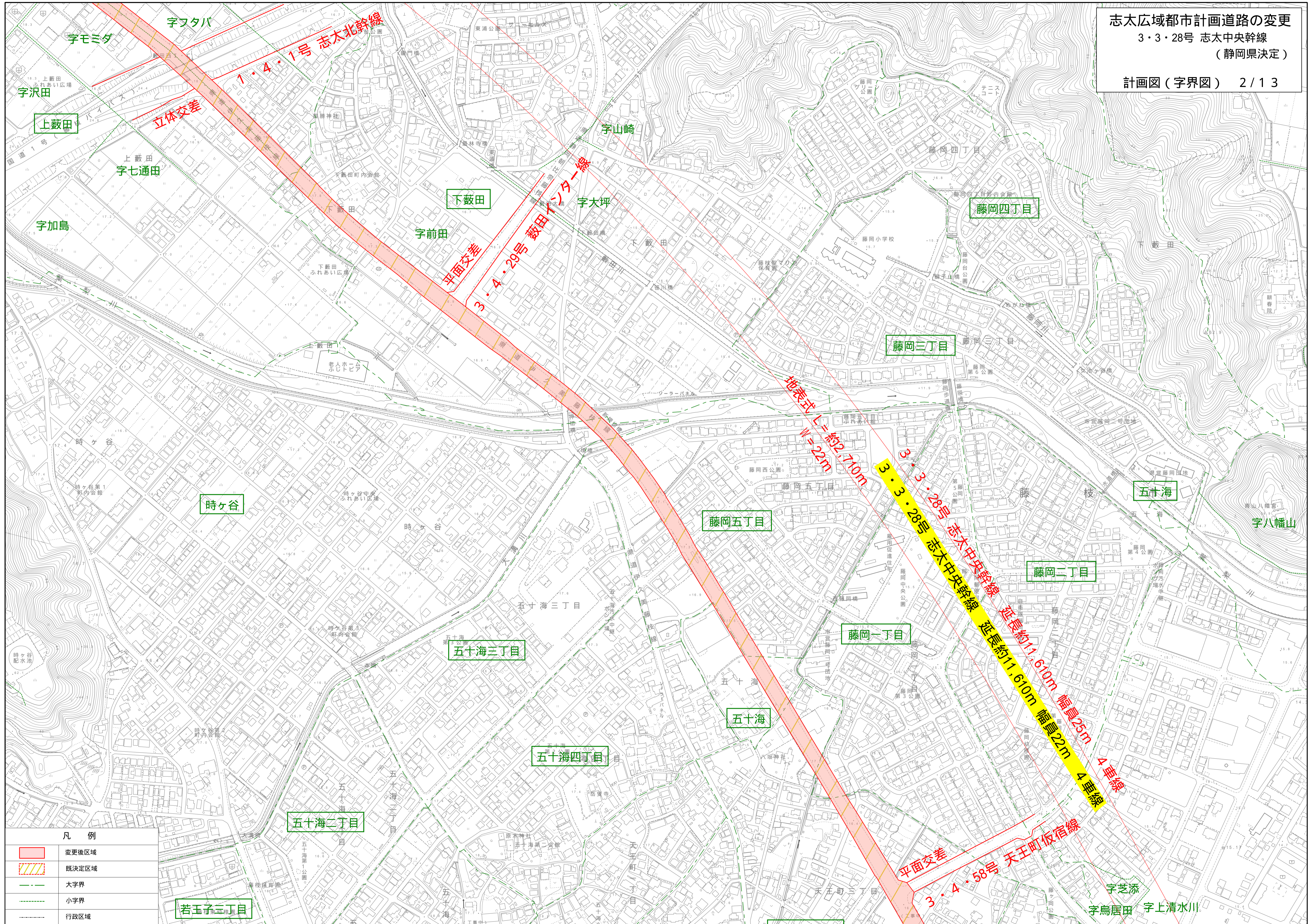



藤枝市地形図(1:2,500)

-OD 04-3, OD 04-4, OD 14-1, OD 14-2

志太広域都市計画道路の変更
 3・3・28号 志太中央幹線
 (静岡県決定)

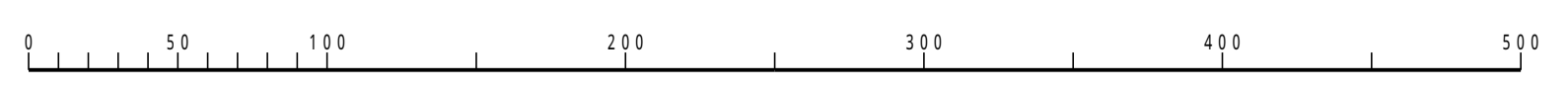
計画図(字界図) 2/13



凡例

	変更後区域
	既決定区域
	大字界
	小字界
	行政区域

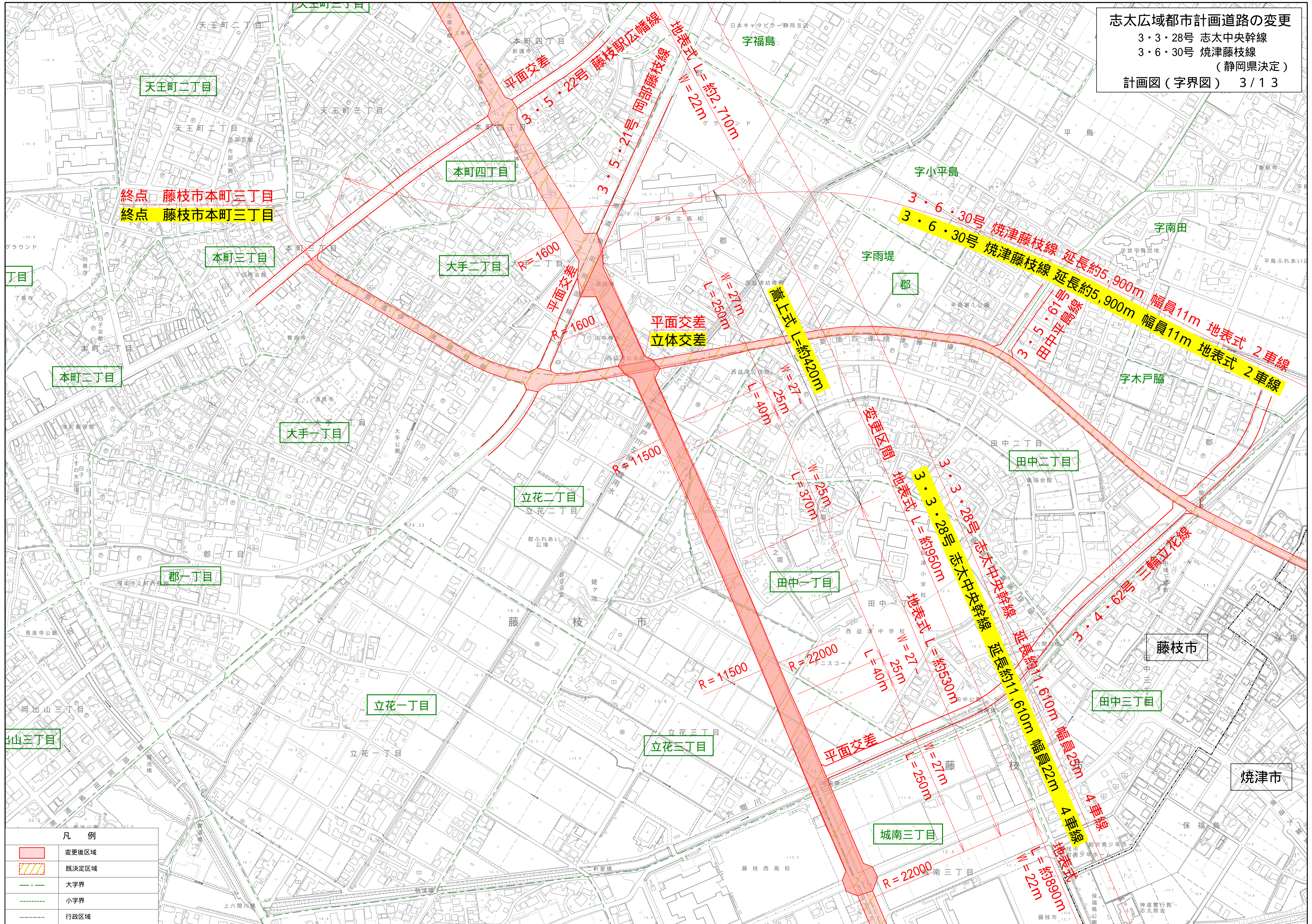

1 : 2,500



藤枝市地形図(1:2500)

-OD 14-1, OD 14-2

志太広域都市計画道路の変更
 3・3・28号 志太中央幹線
 3・6・30号 焼津藤枝線
 (静岡県決定)
 計画図(字界図) 3/13



凡例

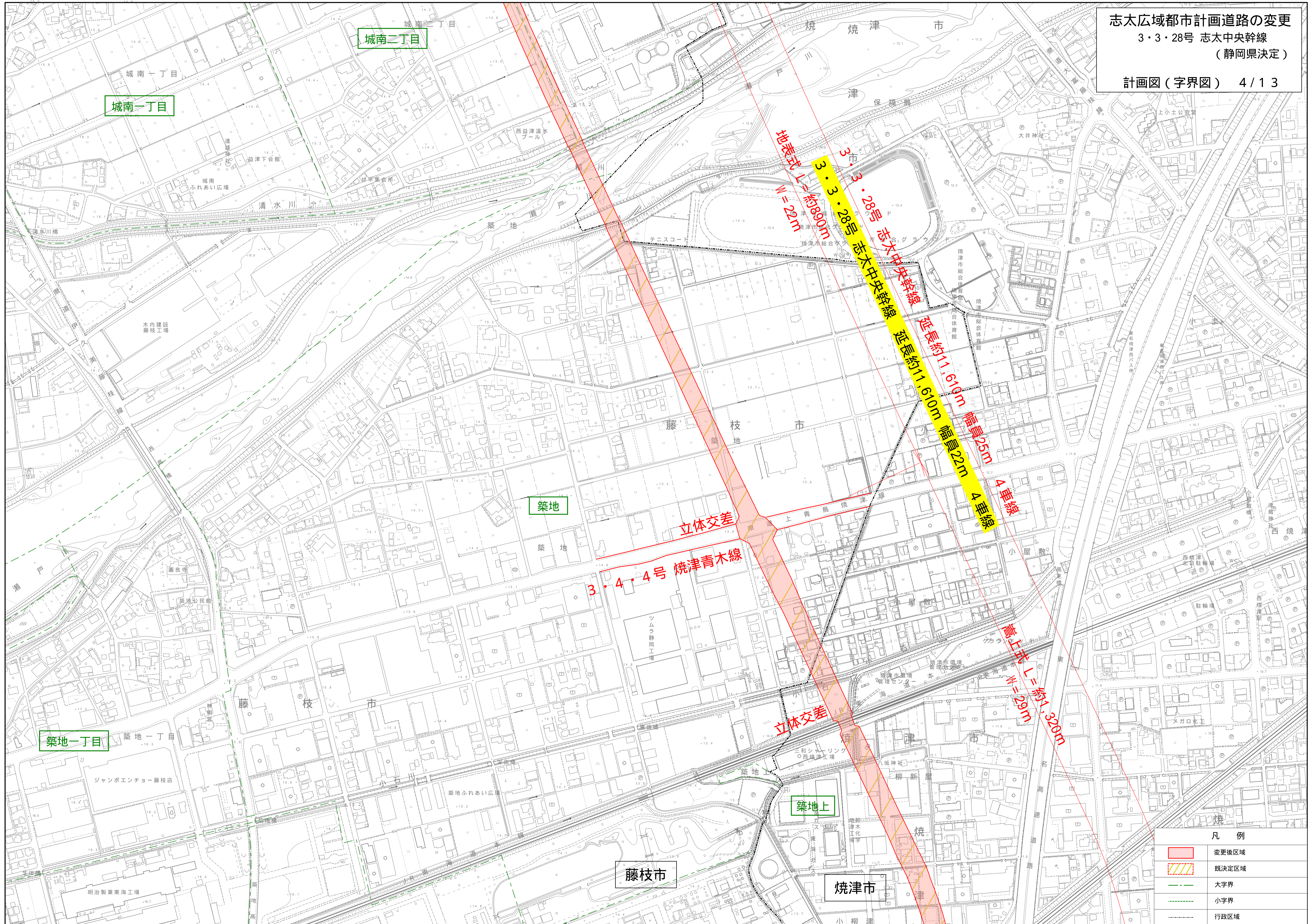
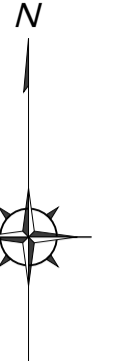
	変更後区域
	既決定区域
	大字界
	小字界
	行政区域

1 : 2,500



藤枝市地形図(1:2500)

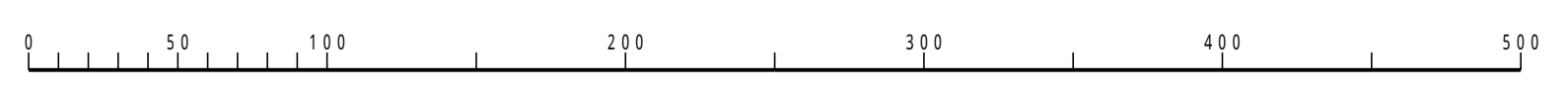
-OD 14-2, OD 14-4

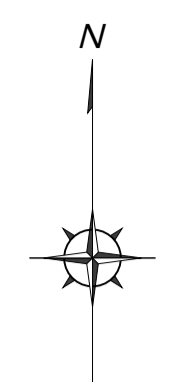


凡例

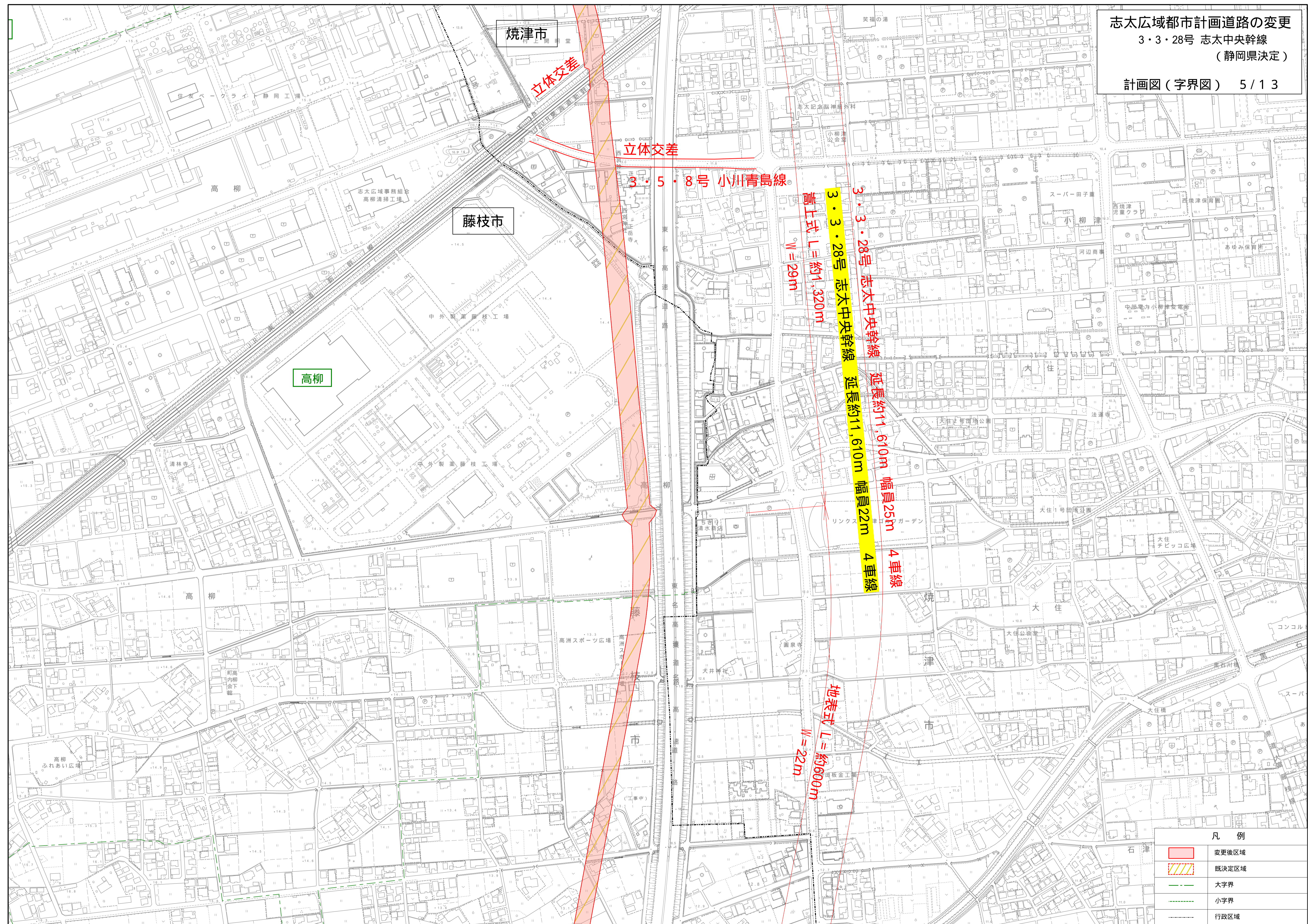
	変更後区域
	既決定区域
	大字界
	小字界
	行政区域

1 : 2 , 5 0 0





志太広域都市計画道路の変更
 3・3・28号 志太中央幹線
 (静岡県決定)
 計画図(字界図) 5/13



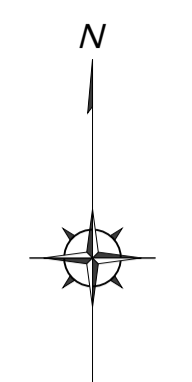
凡例

	変更後区域
	既決定区域
	大字界
	小字界
	行政区

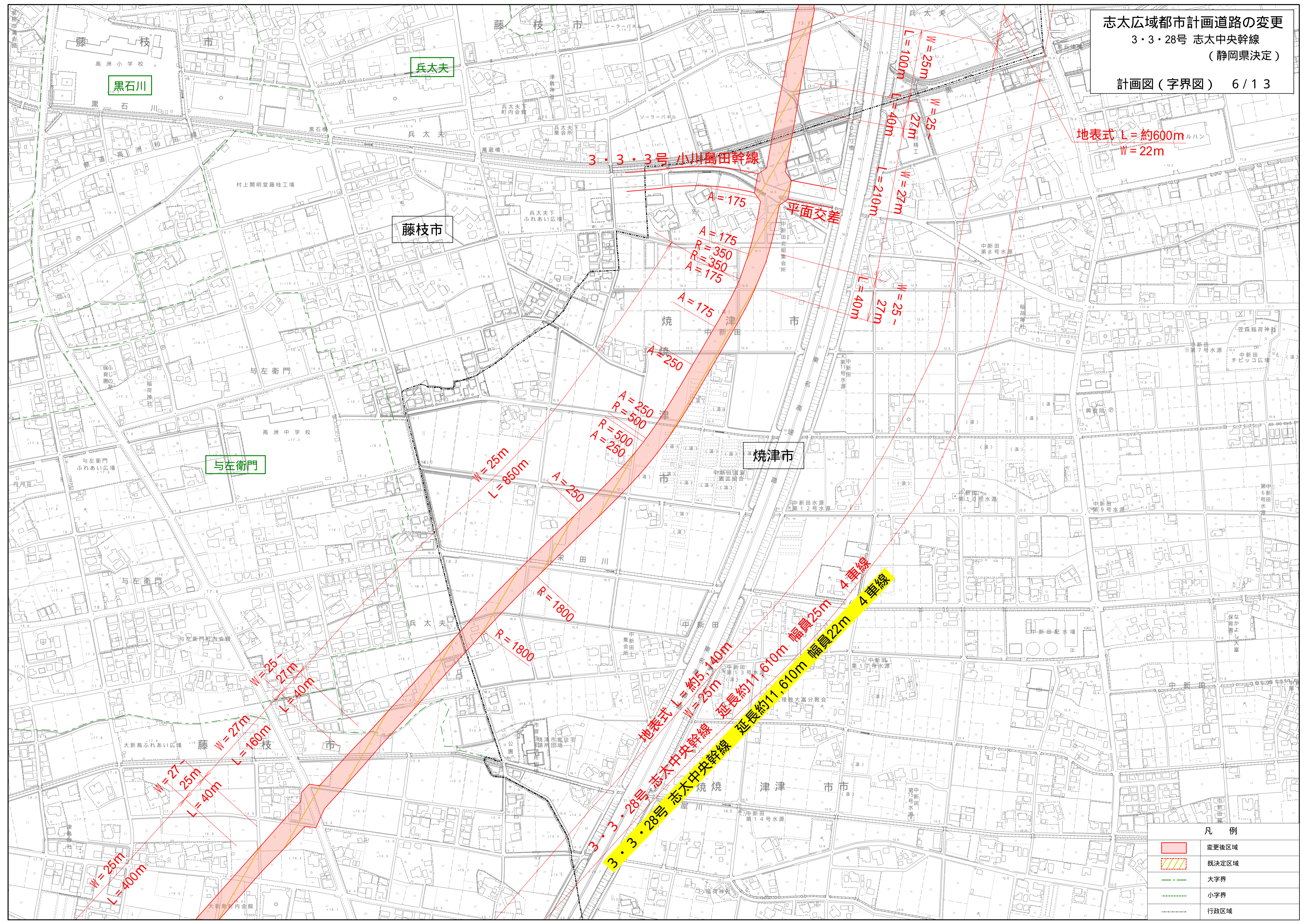
1 : 2,500



藤枝市地形図(1:2500) - OD 24-2, OD 24-4
 焼津市地形図(1:2500) - OD 25-1, OD 25-3



志太広域都市計画道路の変更
 3・3・28号 志太中央幹線
 (静岡県決定)
 計画図(字界図) 6/13



地表式 L=約600m
 W=22m

平面交差

3・3・28号 志太中央幹線 延長約11,610m 幅員22m 4車線

凡例	
	変更後区域
	既定区域
	大字界
	小字界
	行政区

1:2,500



藤枝市地形図(1:2,500) - OD 24-4, OD 34-2
 焼津市地形図(1:2,500) - OD 25-3, OD 35-1