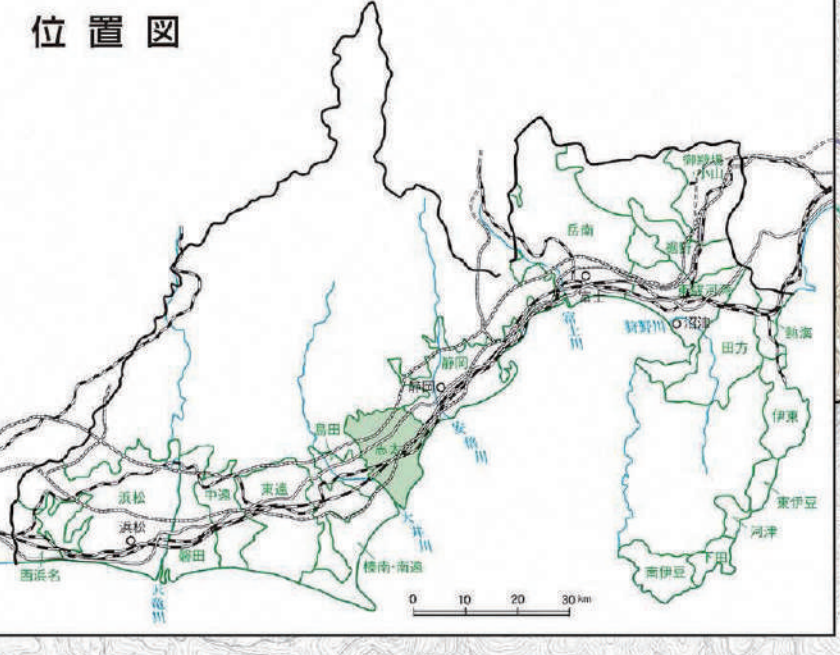
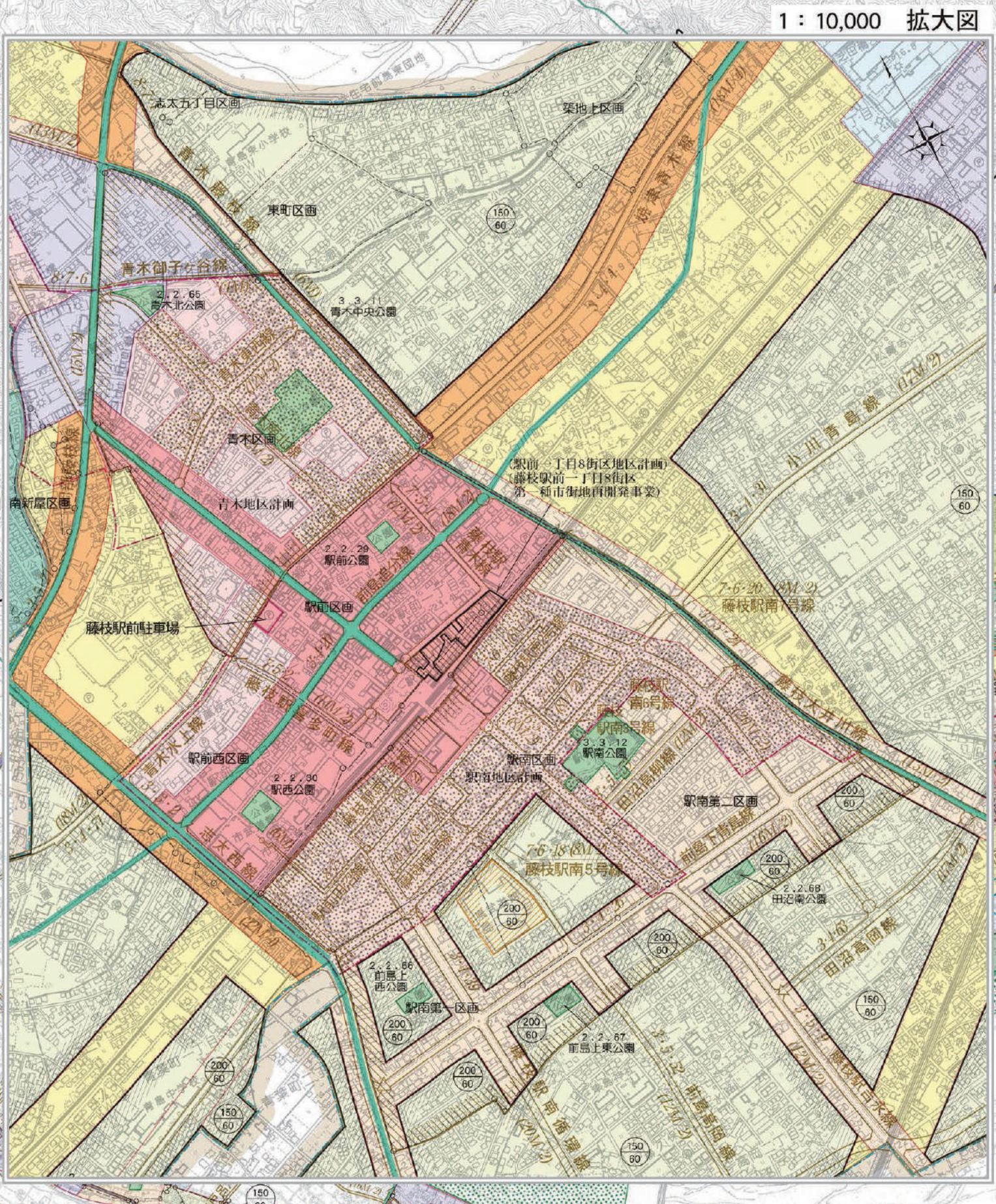
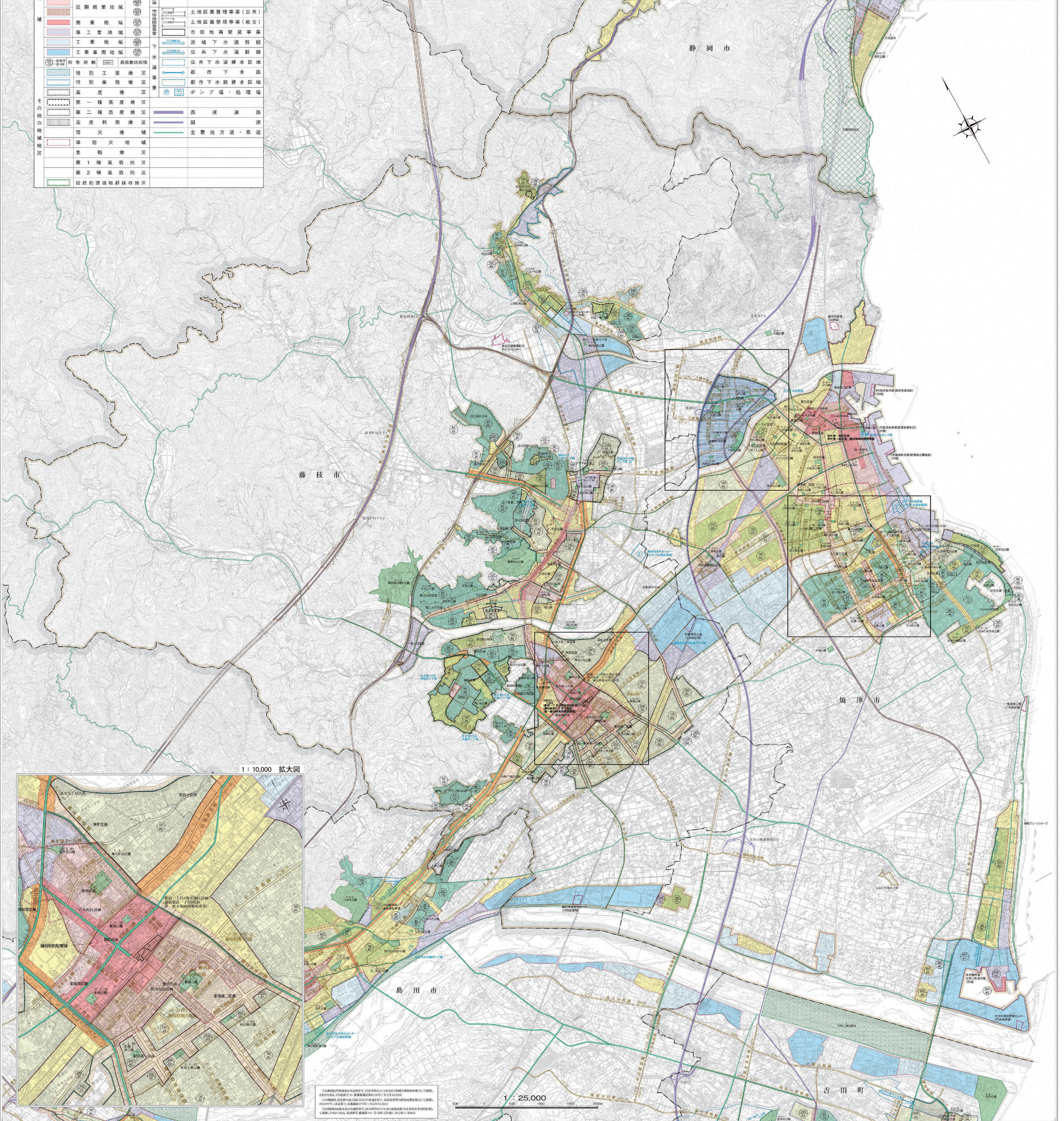
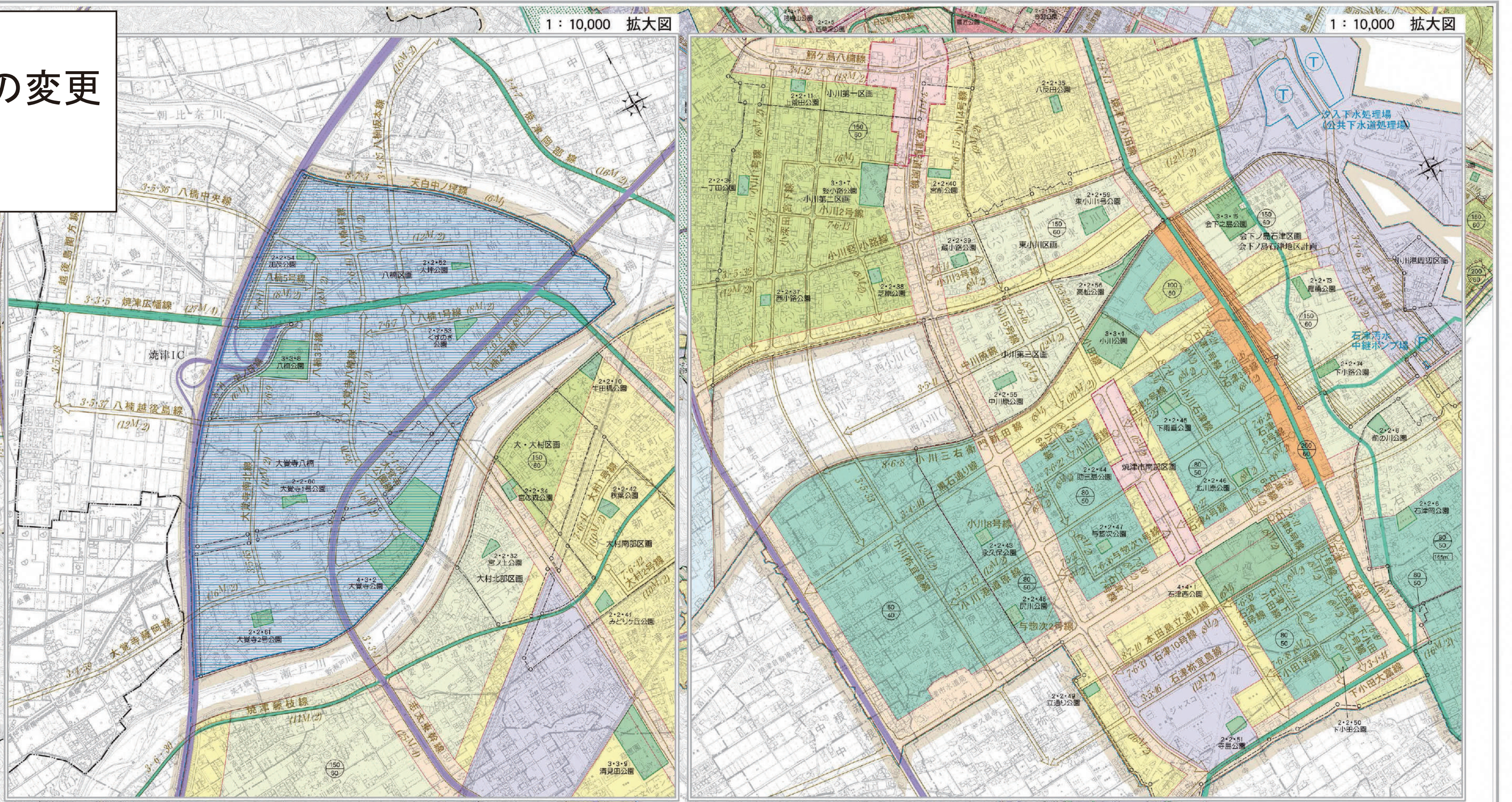


# 志太広域都市計画 都市計画区域の整備、開発及び保全の方針の変更 総括図 静岡県決定



凡	例
行政区域	駐車場整備地区
都市計画区域	臨港地区
市街化区域	新築・レクリエーション地区
市街化調整区域	住環境保全型工業地区
第1種低層住居専用地域	大規模集客施設制限地区
第2種低層住居専用地域	都市計画道路
第1種中高層住居専用地域	緑地・緑道
第2種中高層住居専用地域	都市計画公園
第1種住居地域	都市計画河川
第2種住居地域	その他の都市施設
準住居地域	地区計画
田園住居地域	土地区画整理事業(公共)
近隣商業地域	土地区画整理事業(組合)
商業地域	市街地再開発事業
準工業地域	流域下水道施設
工業地域	公共下水道管線
工業専用地域	公共下水道浄水区域
特別工業地区	都市下水道
特別業務地区	都市下水道浄水区域
高度地区	ポンプ場・処理場
第一種高度地区	高速道路
第二種高度地区	国
高度利用地区	主要地方道・県道
防火地域	
準防火地域	
準工業地区	
第一種風致地区	
第二種風致地区	
伝統的建造物保存地区	



この図は、都市計画区域の整備、開発及び保全の方針の変更を示すものであり、都市計画区域の境界線、用途地域、高度地区、防火地域、風致地区、伝統的建造物保存地区、都市計画道路、都市計画公園、都市計画河川、その他の都市施設、土地区画整理事業、市街地再開発事業、流域下水道施設、公共下水道管線、公共下水道浄水区域、都市下水道、都市下水道浄水区域、ポンプ場・処理場、高速道路、国、主要地方道・県道を示す。