




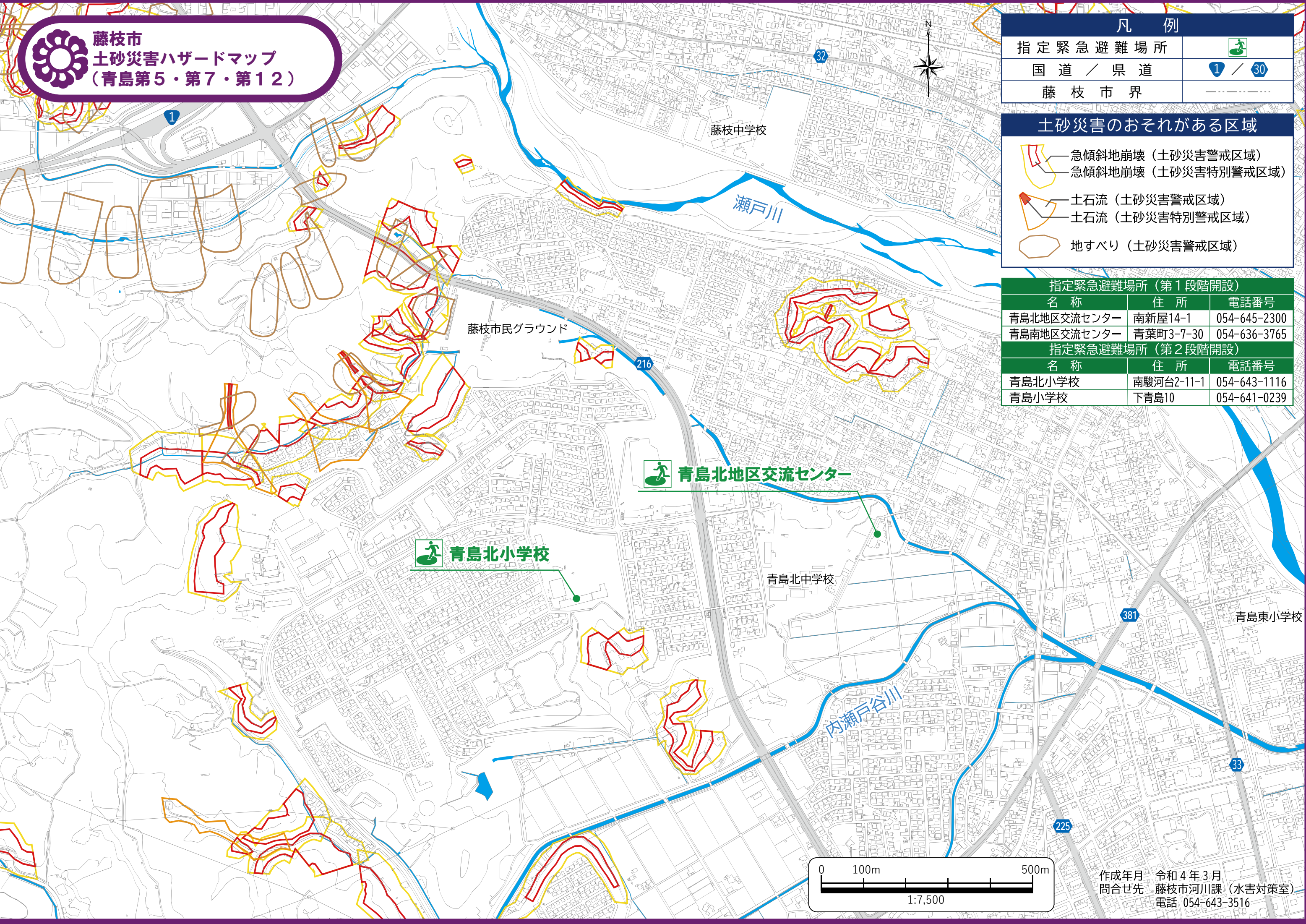


**藤枝市**  
土砂災害ハザードマップ  
(青島第5・第7・第12)

凡 例	
指定緊急避難場所	
国道 / 県道	1 / 30
藤枝市界	-----

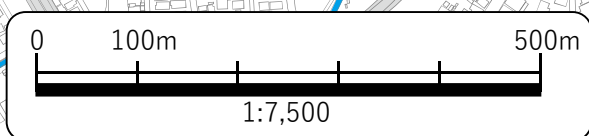
土砂災害のおそれがある区域	
	急傾斜地崩壊 (土砂災害警戒区域)
	急傾斜地崩壊 (土砂災害特別警戒区域)
	土石流 (土砂災害警戒区域)
	土石流 (土砂災害特別警戒区域)
	地すべり (土砂災害警戒区域)

指定緊急避難場所 (第1段階開設)		
名称	住所	電話番号
青島北地区交流センター	南新屋14-1	054-645-2300
青島南地区交流センター	青葉町3-7-30	054-636-3765
指定緊急避難場所 (第2段階開設)		
名称	住所	電話番号
青島北小学校	南駿河台2-11-1	054-643-1116
青島小学校	下青島10	054-641-0239



 青島北地区交流センター

 青島北小学校



作成年月 令和4年3月  
問合せ先 藤枝市河川課 (水害対策室)  
電話 054-643-3516