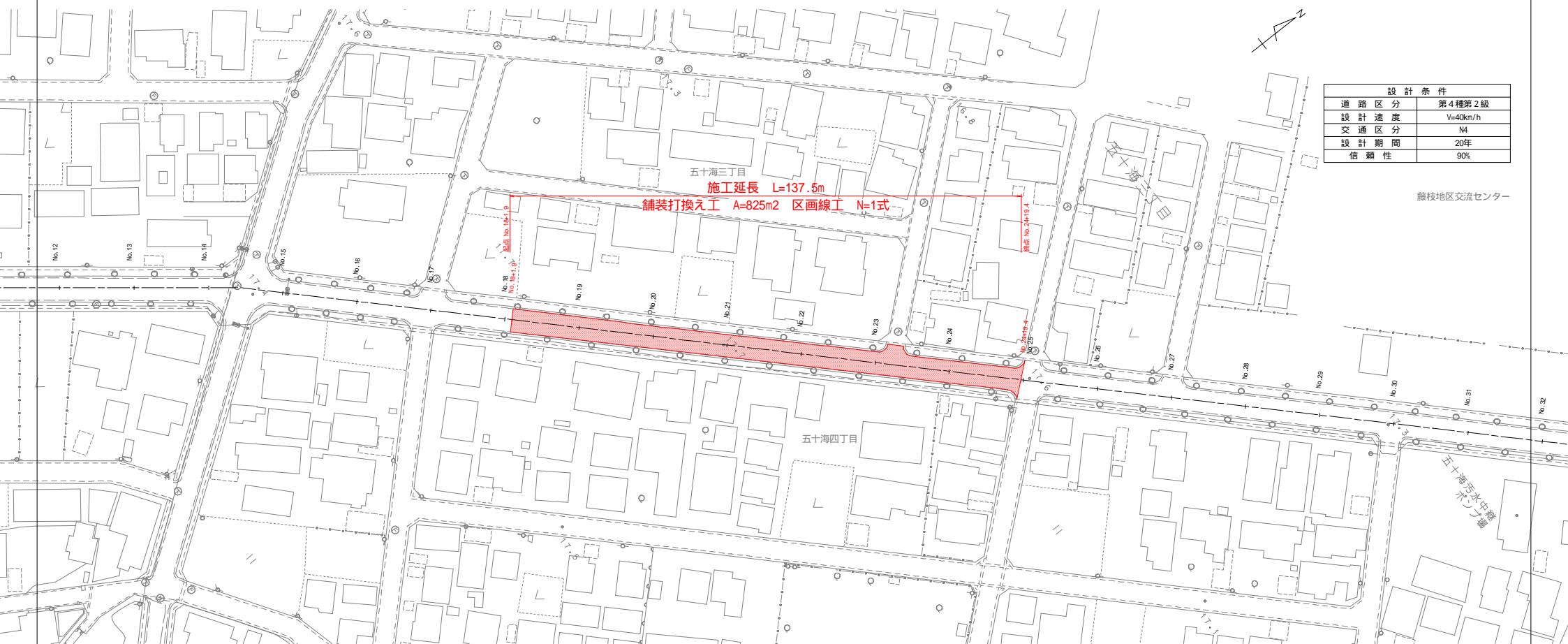


平面図

S=1:500(S=1:1000)

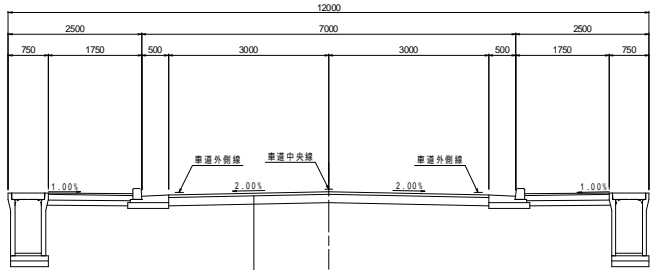


設計条件	
道路区分	第4種第2級
設計速度	V=40km/h
交通区分	N4
設計期間	20年
信頼性	90%

藤枝地区交流センター

標準横断面図

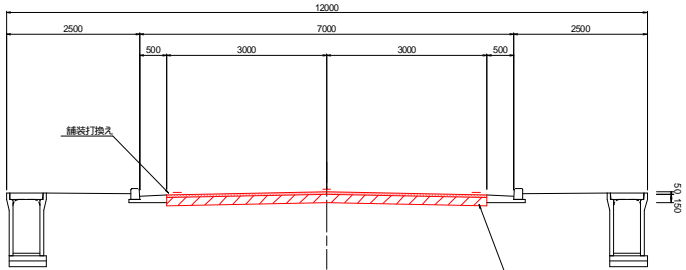
S=1:50(S=1:100)



交通区分：N4交通、設計CR：6%  
表層：再生密粒度アスファルト混合料(13) 8配合 t=5cm  
上層路盤：再生密粒度安定処理(30-0) t=15cm

土工定規図

S=1:50(S=1:100)



基準高については、工事着手前の事前測定の結果をもとに監督員と協議し決定すること。

建設工事名	令和6年度(防安補)市道五十海中央線(五十海三丁目外)舗装長寿命化工事		
図面名	平面図、標準横断面図、土工定規図	縮尺	図示( )内は縮小
設計年月	令和7年4月	図面番号	1 葉中の 1
藤枝市 都市建設部 基盤整備局 道路課			