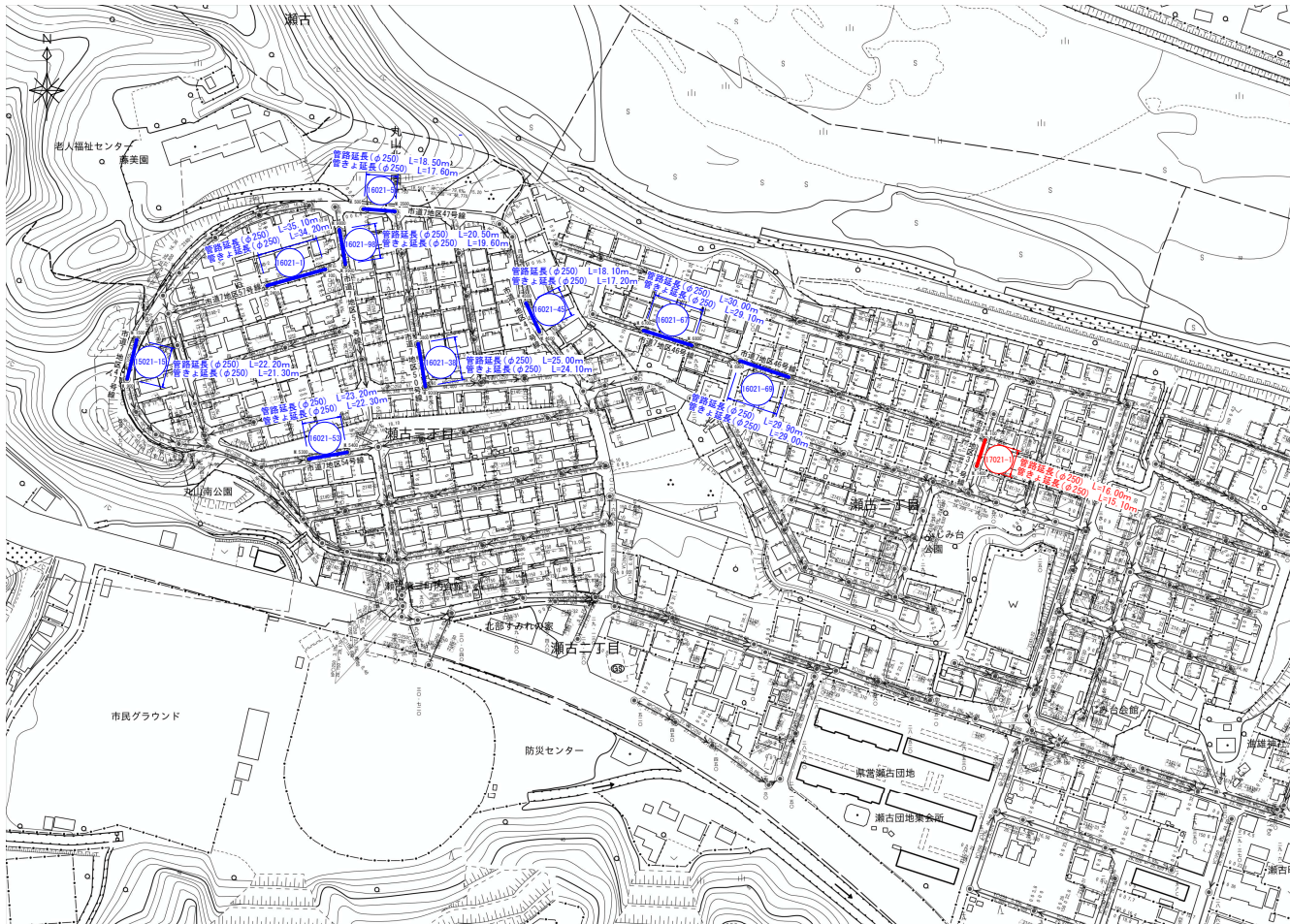


平面図 S=1/1500

(A3:S=1/3000)

管路延長φ250 L=238.50m
 管きょ更生工φ250 L=229.50m (市単独事業 L=214.40m, 交付金事業 L=15.10m)



凡例

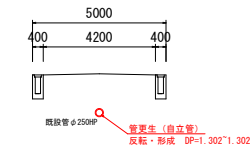
—	市単独事業
—	交付金事業

標準横断面図 S=1/100

(A3:S=1/200)

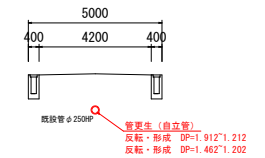
市道7地区37号線

(17021-1)



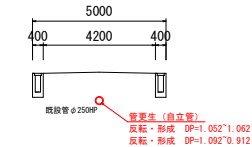
市道7地区46号線

(16021-67 / 16021-69)



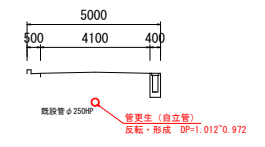
市道7地区47号線

(16021-45 / 16021-5)



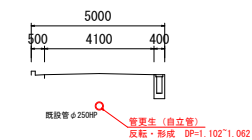
市道7地区47号線

(16021-15)



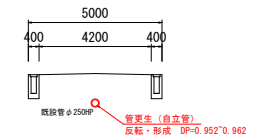
市道7地区50号線

(16021-38)



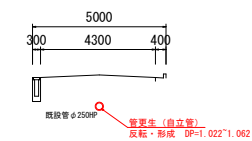
市道7地区51号線

(16021-98)



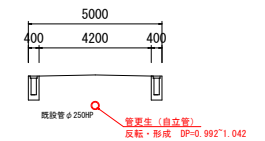
市道7地区54号線

(16021-53)



市道7地区57号線

(16021-1)

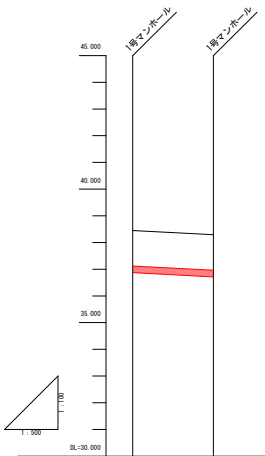


※管の位置は推定値である

建設工事名	令和7年度(防安)瀬古三丁目地内管路更生工事		
図面名	平面図	縮尺	図示
設計年月日	令和7年8月	図面番号	3葉中1号
藤枝市役所 環境水道部 下水道課			

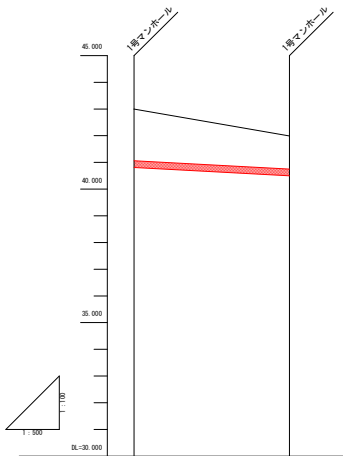
縦断面図1
V=1:100
H=1:500
(A3:V=1/200)
(A3:H=1/1000)

市道7地区37号線
17021-1



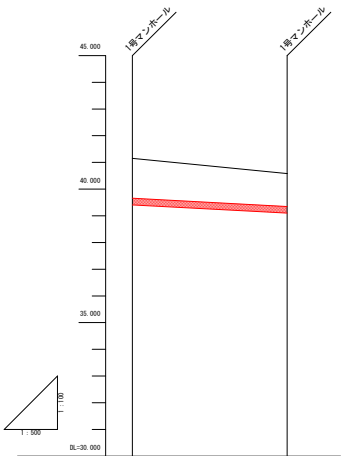
管 径	HP250	
勾 配		
マンホール深	1.58	1.58
地 盤 高	38.405	38.205
土 被 り	1.202	1.202
管 底 高	38.675	38.775
追 加 距 離	0.00	15.10
単 距 離	0.00	15.10
マンホール番号	M 000	M 000

市道7地区46号線
16021-67



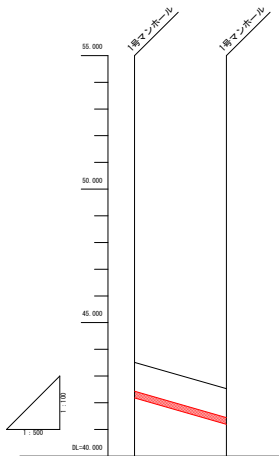
管 径	HP250	
勾 配		
マンホール深	2.19	1.49
地 盤 高	41.000	41.000
土 被 り	1.012	1.272
管 底 高	40.010	40.000
追 加 距 離	0.00	20.10
単 距 離	0.00	20.10
マンホール番号	M 000	M 000

市道7地区46号線
16021-69



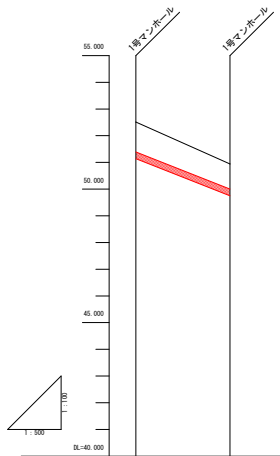
管 径	HP250	
勾 配		
マンホール深	1.74	1.48
地 盤 高	41.010	41.010
土 被 り	1.462	1.202
管 底 高	39.445	39.105
追 加 距 離	0.00	20.00
単 距 離	0.00	20.00
マンホール番号	M 000	M 000

市道7地区47号線
16021-45



管 径	HP250	
勾 配		
マンホール深	1.330	1.340
地 盤 高	42.510	42.510
土 被 り	1.052	1.092
管 底 高	42.105	41.195
追 加 距 離	0.00	17.20
単 距 離	0.00	17.20
マンホール番号	M 000	M 000

市道7地区47号線
16021-5



管 径	HP250	
勾 配		
マンホール深	1.270	1.190
地 盤 高	52.510	50.940
土 被 り	1.092	0.972
管 底 高	51.145	49.250
追 加 距 離	0.00	17.00
単 距 離	0.00	17.00
マンホール番号	M 000	M 000

縦断面図2

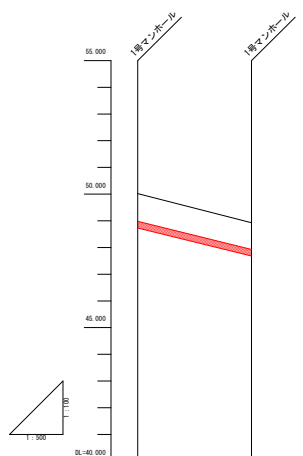
V=1:100

H=1:500

(A3:V=1/200)
(A3:H=1/1000)

市道7地区47号線

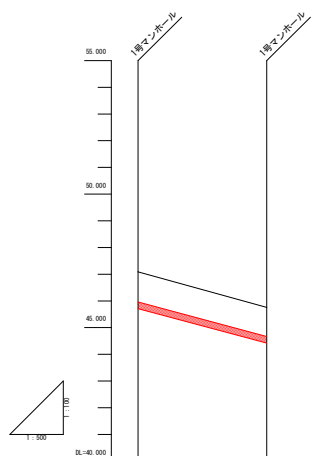
15021-15



管 径	HP250	
勾 配		
マンホール深	1.25	1.25
地 盤 高	50.000	48.800
土 被 り	1.000	0.800
管 底 高	49.000	48.000
追 加 距 離	0.00	21.300
単 距 離	0.00	21.300
マンホール番号	M 1000	M 800

市道7地区50号線

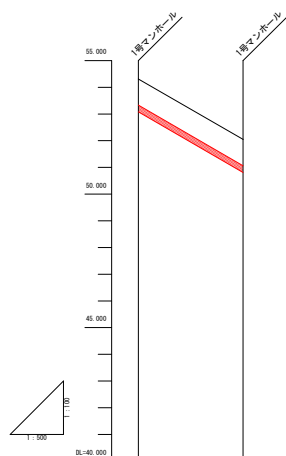
16021-38



管 径	HP250	
勾 配		
マンホール深	1.25	1.25
地 盤 高	47.000	46.200
土 被 り	1.000	1.000
管 底 高	46.000	45.200
追 加 距 離	0.00	24.100
単 距 離	0.00	24.100
マンホール番号	M 800	M 800

市道7地区51号線

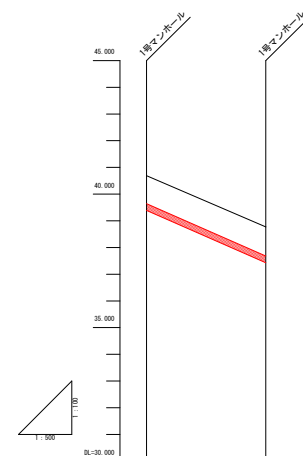
16021-98



管 径	HP250	
勾 配		
マンホール深	1.25	1.25
地 盤 高	54.000	52.000
土 被 り	0.800	0.800
管 底 高	53.200	51.200
追 加 距 離	0.00	19.000
単 距 離	0.00	19.000
マンホール番号	M 800	M 800

市道7地区54号線

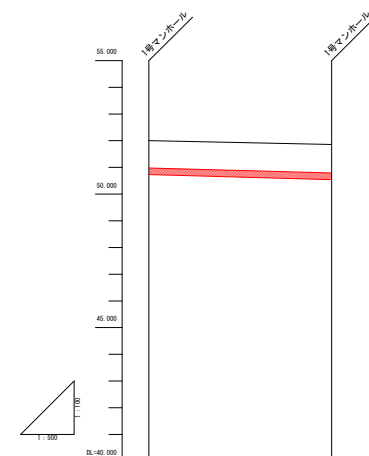
16021-53



管 径	HP250	
勾 配		
マンホール深	1.20	1.20
地 盤 高	40.000	38.700
土 被 り	1.000	1.000
管 底 高	38.800	37.500
追 加 距 離	0.00	22.300
単 距 離	0.00	22.300
マンホール番号	M 800	M 800

市道7地区57号線

16021-1



管 径	HP250	
勾 配		
マンホール深	1.20	1.20
地 盤 高	50.000	51.800
土 被 り	0.800	1.000
管 底 高	49.200	50.600
追 加 距 離	0.00	34.300
単 距 離	0.00	34.300
マンホール番号	M 100	M 800

建設工事名	令和7年度(防安)瀬古三丁目地内管路更生工事		
図面名	縦断面図2	縮尺	図示
設計年月日	令和7年8月	図面番号	3葉中3号
藤 枝 市 役 所 環 境 水 道 部 下 水 道 課			