

平面図 S=1/1000 (1/2000)

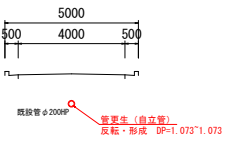
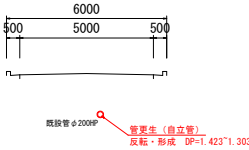
標準横断面図 S=1/100

管路延長φ200 L= 116.99m
管きょ更生工φ200 L= 112.49m
管路延長φ250 L= 122.75m
管きょ更生工φ250 L= 119.30m

旭が丘

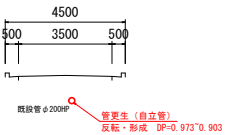
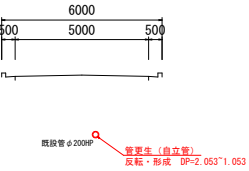
市道6地区289号線

市道6地区292号線

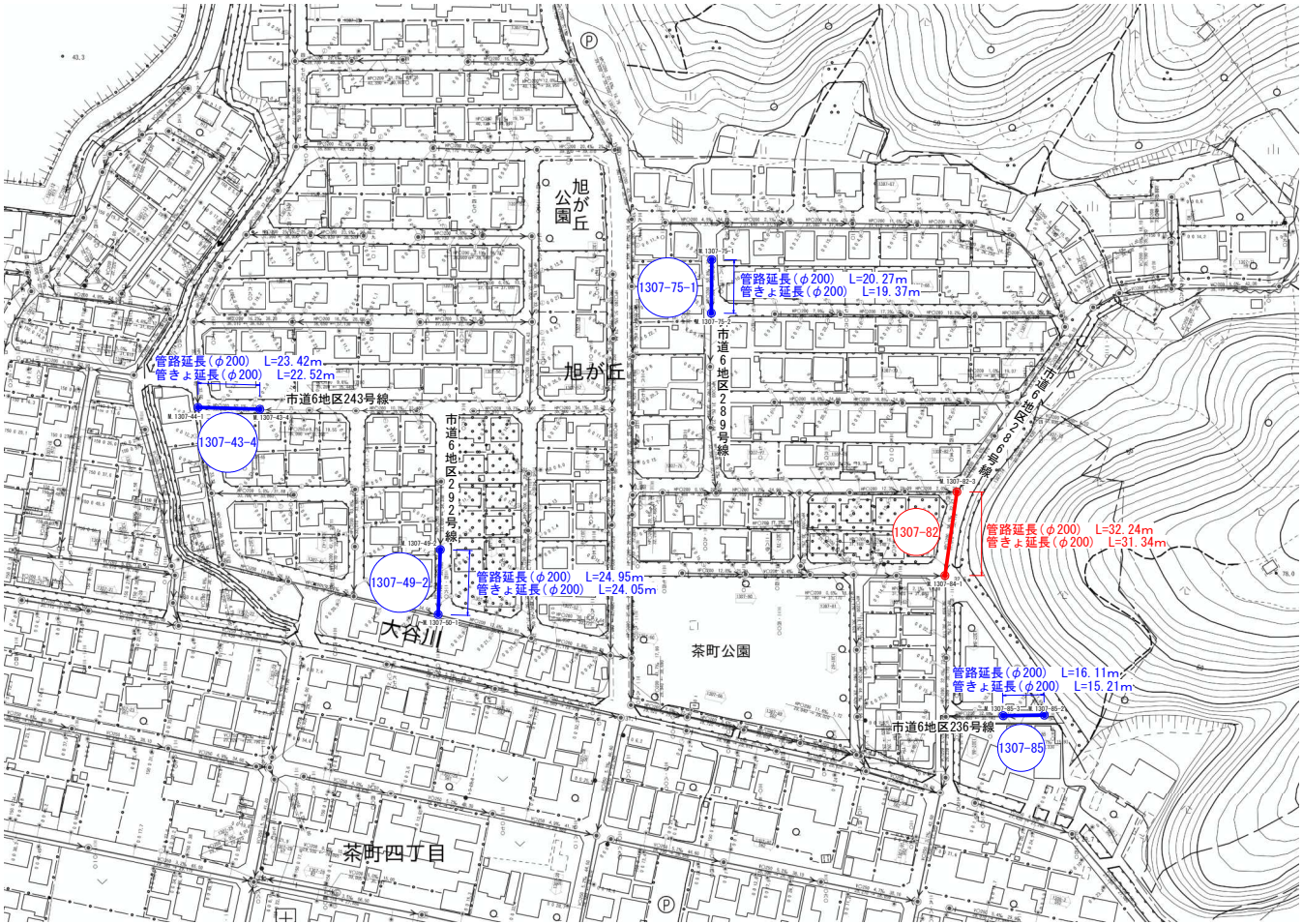
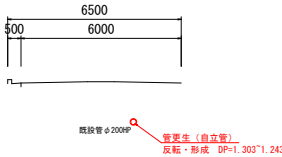


市道6地区243号線

市道6地区236号線



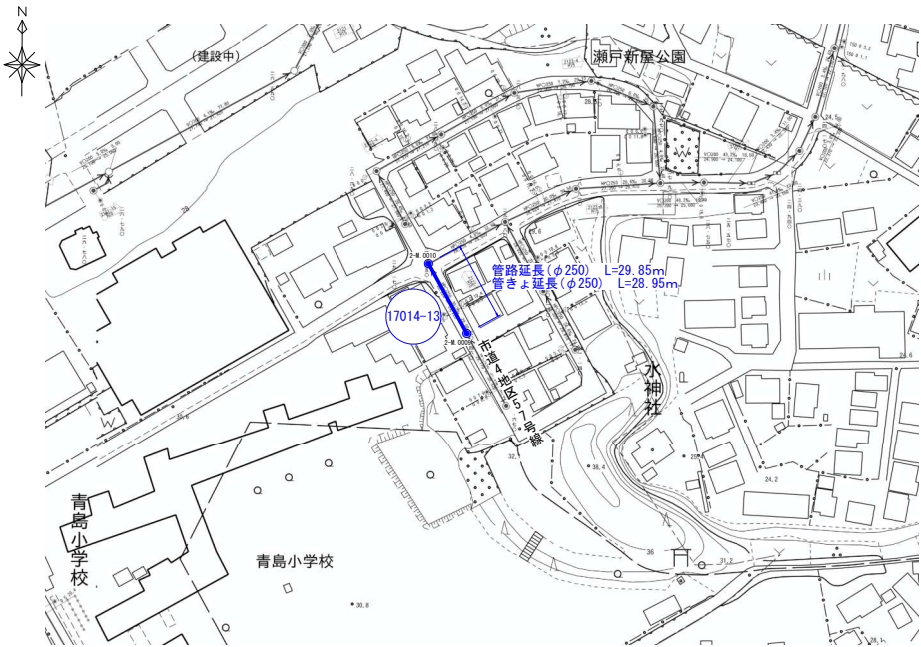
市道6地区286号線



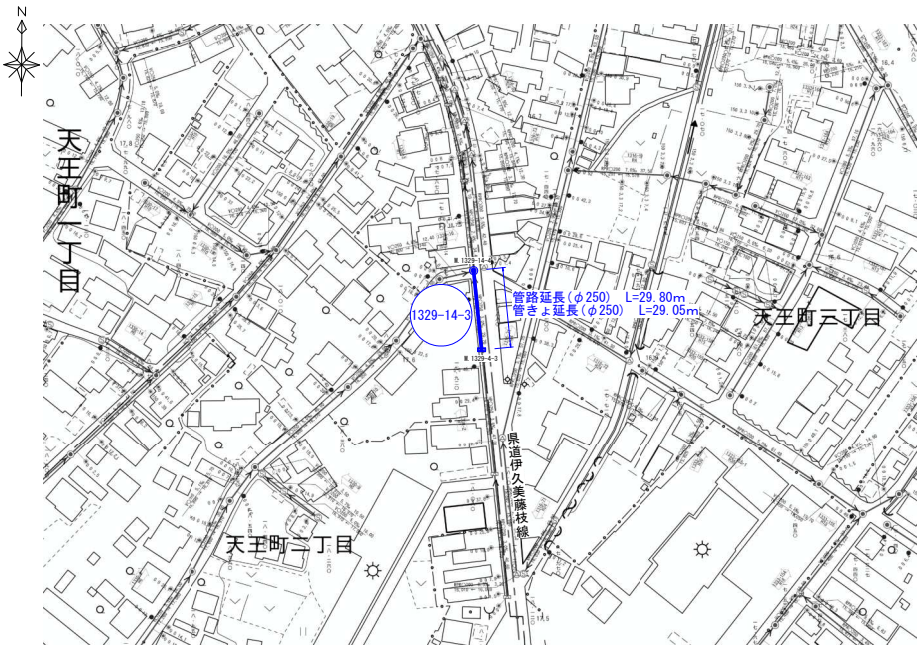
建設工事名	令和7年度(防安)旭が丘外地内管路更生工事		
図面名	平面図	縮尺	図示
設計年月日	令和7年8月	図面番号	()内はA3縮小 5葉中1号
藤枝市役所 環境水道部 下水道課			

平面図 S=1/1000 (1/2000)

瀬戸新屋

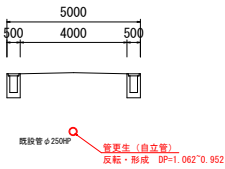


天王町二丁目

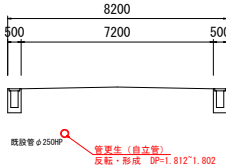


標準横断面図 S=1/100 (1/200)

市道4地区57号線



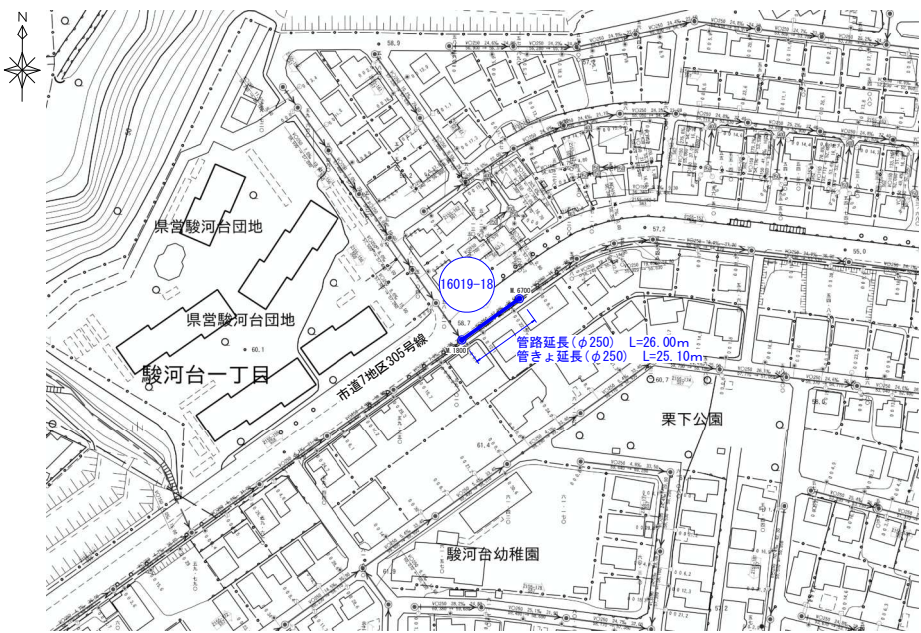
県道伊久美藤枝線



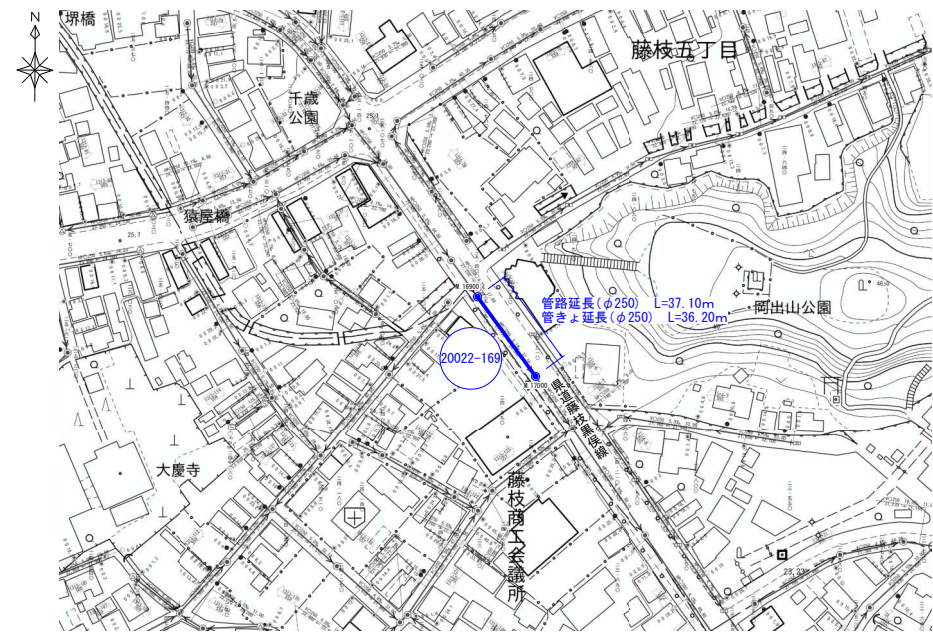
建設工事名	令和7年度(防安)旭が丘外地内管路更生工事		
図面名	平面図 横断面図	縮尺	図示 ()内はA3縮小
設計年月日	令和7年8月	図面番号	5葉中2号
藤枝市役所 環境水道部 下水道課			

平面図 S=1/1000 (1/2000)

駿河台二丁目

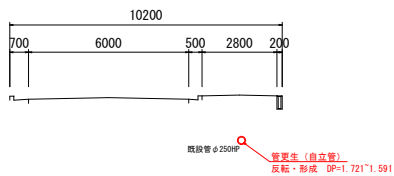


藤枝四丁目

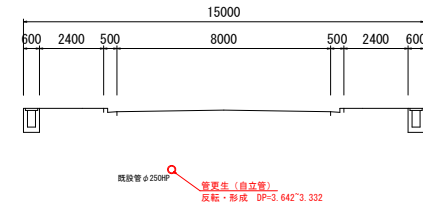


標準横断面図 S=1/100 (1/200)

市道7地区305号線



県道藤枝黒俣線

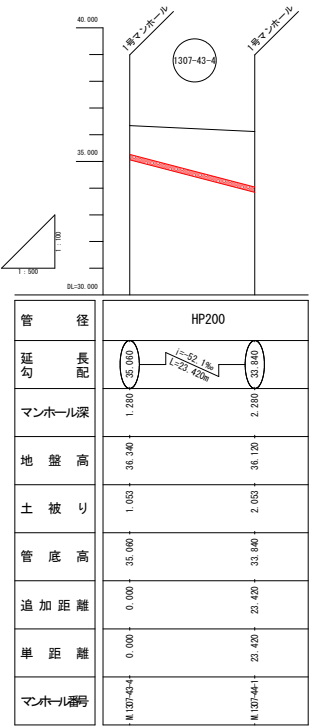


建設工事名	令和7年度(防災)旭が丘外地内管路更生工事		
図面名	平面図 横断面図	縮尺	図示 ()内はA3縮小
設計年月日	令和7年8月	図面番号	5葉中3号
藤枝市役所 環境水道部 下水道課			

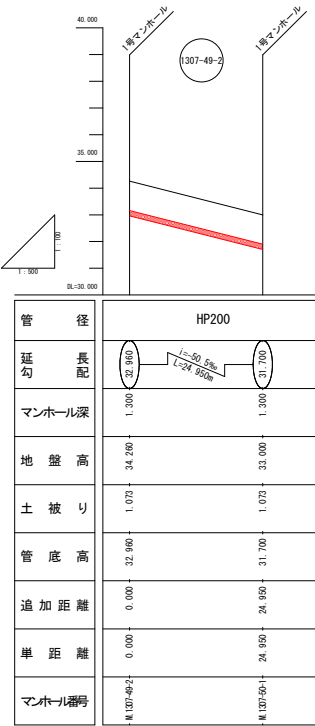
縦断面図

V=1:100 (1:200)
H=1:500 (1:1000)

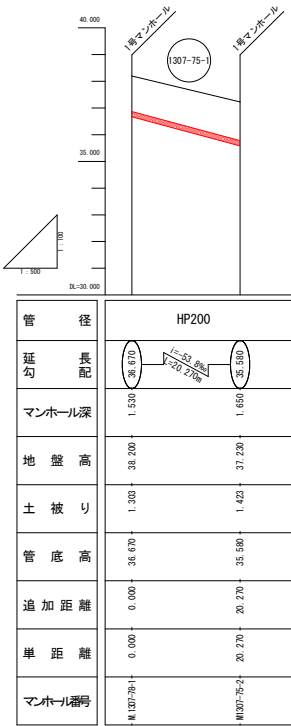
市道6地区243号線



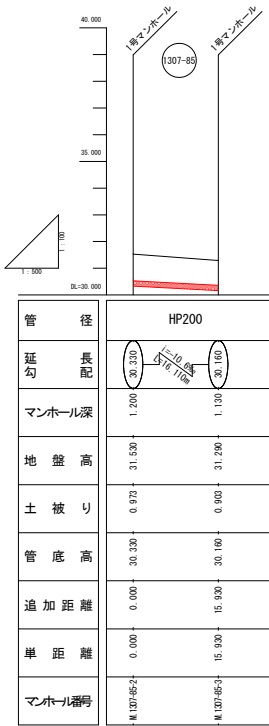
市道6地区292号線



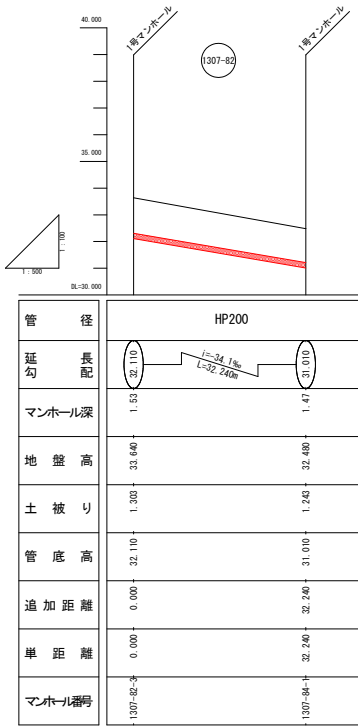
市道6地区289号線



市道6地区236号線



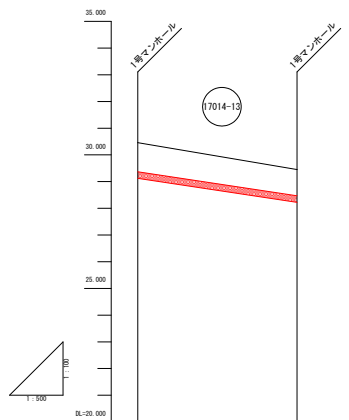
市道6地区286号線



縦断面図

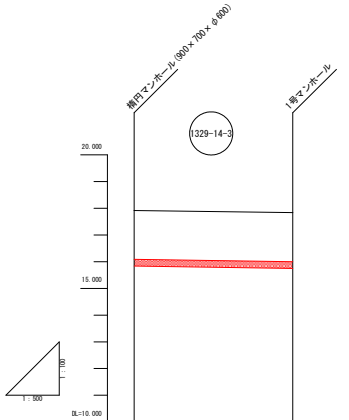
V=1:100 (1:200)
H=1:500 (1:1000)

市道4地区57号線



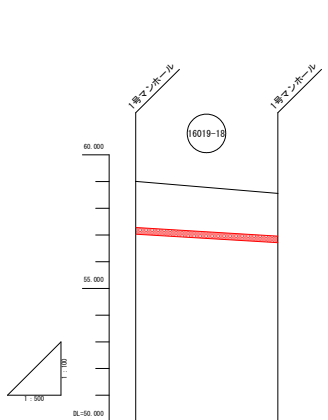
管 径	HP250	
延 勾 長 配		
マンホール深	1.340	1.230
地 盤 高	29.460	29.450
土 被 り	1.062	0.952
管 底 高	28.120	28.220
追 加 距 離	0.000	29.800
単 距 離	0.000	29.800
マンホール番号	M 14009	M 14010

県道伊久美藤枝線



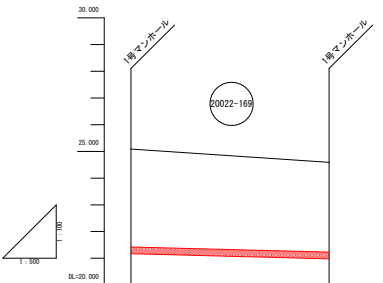
管 径	HP250	
延 勾 長 配		
マンホール深	2.080	2.090
地 盤 高	17.820	17.840
土 被 り	1.802	1.812
管 底 高	15.840	15.750
追 加 距 離	0.000	29.700
単 距 離	0.000	29.700
マンホール番号	M 129-14-4	M 129-14-5

市道7地区305号線



管 径	VU250	
延 勾 長 配		
マンホール深	1.880	1.850
地 盤 高	59.010	58.560
土 被 り	1.721	1.591
管 底 高	57.030	56.710
追 加 距 離	0.000	26.600
単 距 離	0.000	26.600
マンホール番号	M 1600	M 1700

県道藤枝黒俣線



管 径	HP250	
延 勾 長 配		
マンホール深	3.820	3.810
地 盤 高	25.090	24.590
土 被 り	3.642	3.332
管 底 高	21.170	20.880
追 加 距 離	0.000	37.100
単 距 離	0.000	37.100
マンホール番号	M 16900	M 17000