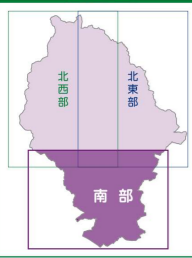




藤枝市 土砂災害・洪水ハザードマップ (南部)

位置図



浸水想定区域【想定最大規模】

このマップは、大井川水系（大井川・大津谷川）、瀬戸川水系（瀬戸川・朝比奈川・葉梨川）、栃山川水系（栃山川・木屋川）の各河川を対象に、**想定最大規模の降雨**によって増水し堤防決壊や越流が発生したとき、**想定される浸水**の状況（浸水想定区域および浸水深）を表示しています。

想定最大規模の降雨	
大井川水系大井川	787mm / 48hr
大井川水系大津谷川	750.7mm / 16hr
瀬戸川水系瀬戸川・朝比奈川・葉梨川	695mm / 24hr
栃山川水系栃山川・木屋川	772mm / 18hr

土砂災害のおそれがある区域

- 急傾斜地崩壊（土砂災害警戒区域）
- 急傾斜地崩壊（土砂災害特別警戒区域）
- 土石流（土砂災害警戒区域）
- 土石流（土砂災害特別警戒区域）
- 地すべり（土砂災害警戒区域）

家屋倒壊等氾濫想定区域

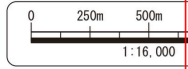
- 河岸浸食：激しい川の流れて堤防や地盤が削られる河岸侵食により家屋が倒壊・流失するおそれがあり、早期の避難が必要な区域。
- 氾濫流：川の増水で堤防決壊や越流が発生し、氾濫流により家屋が倒壊するおそれがあり、早期の避難が必要な区域。

凡 例	
市 役 所	○
警察署・交番・駐在所	⊗
消 防 署・分 署	⊗
指定緊急避難場所・指定避難所	⊗
福 祉 避 難 所	⊗
地区防災拠点	⊗
主要救護所	⊗
救護病院	⊗
防災ヘリポート	⊗
水 防 倉 庫	⊗
雨量観測所	⊗
水位観測所	⊗
ライブカメラ	⊗
アンダーパス	⊗
国 道 / 県 道	1 / 30
藤 枝 市 界	—

指定緊急避難場所一覧						指定避難所一覧					
名称	住所	浸水のおそれがない場所	土砂災害のおそれがない場所	地区防災拠点	避難場所	名称	住所	浸水のおそれがない場所	土砂災害のおそれがない場所	地区防災拠点	避難場所
瀬戸谷地区						瀬戸谷地区					
瀬戸谷地区交流センター	本郷876	○	○	○	○	瀬戸谷小学校	本郷872	○	○	○	○
瀬戸谷小学校	本郷872	○	○	○	○	瀬戸谷中学校	本郷4653	○	○	○	○
稲葉地区						稲葉地区					
稲葉地区交流センター	寺島851	×	○	○	○	稲葉小学校	堀之内2337	×	○	○	○
稲葉小学校	堀之内2337	×	○	○	○	葉梨地区					
堀之内公民館	堀之内523-8	○	○	○	○	葉梨北小学校	西方1080	○	○	○	○
谷稲葉会館	谷稲葉473-3	○	○	○	○	葉梨小学校	下之郷111-1	×	2階以上	○	○
葉梨地区						葉梨中学校	中ノ谷336	×	2階以上	○	○
葉梨地区交流センター	上敷田759	○	○	○	○	広幡地区					
葉梨中学校	中ノ谷336	×	2階以上	○	○	広幡小学校	鬼島424	×	2階以上	○	○
広幡地区						広幡中学校	上岡崎602	○	○	○	○
広幡地区交流センター	鬼島387	2階以上	○	○	○	静清高校	溝87	○	2階以上	○	○
広幡中学校	上岡崎602	○	○	○	○	西益津地区					
西益津地区						西益津小学校	田中1-7-20	○	2階以上	○	○
西益津地区交流センター	立花2-6-8	2階以上	○	○	○	西益津中学校	田中1-7-1	×	2階以上	○	○
西益津小学校	田中1-7-20	○	2階以上	○	○	藤枝北高校	郡970	○	○	○	○
藤枝地区						藤枝西高校	城南2-4-6	2階以上	2階以上	○	○
藤枝地区交流センター	五十海3-12-1	○	○	○	○	藤枝地区					
生涯学習センター	茶町1-5-5	2階以上	○	○	○	藤岡小学校	藤岡3-14-1	×	2階以上	○	○
藤岡小学校	藤岡3-14-1	×	2階以上	○	○	藤枝小学校	天王町1-1-1	○	○	○	○
藤枝小学校	天王町1-1-1	○	○	○	○	藤枝中学校	音羽町1-1-51	×	2階以上	○	○
青島北地区						藤枝東高校	天王町1-7-1	○	○	○	○
青島北地区交流センター	南新屋14-1	○	○	○	○	生涯学習センター	茶町1-5-5	2階以上	○	○	○
青島北小学校	南新屋2-11-1	○	○	○	○	青島南地区					
青島南地区						青島東小学校	志太5-1-1	×	2階以上	○	○
青島南地区交流センター	青島町3-7-30	○	○	○	○	青島北小学校	南新屋2-11-1	○	○	○	○
青島小学校	下青島10	○	○	○	○	青島中学校	南新屋1-11-1	○	○	○	○
高洲地区						市庭グラウンド(屋内施設)	駒河台1-6-1	○	○	○	○
高洲地区交流センター	高柳4-9-13	○	○	-	○	市武道館	駒河台3-21-1	○	○	○	○
高洲小学校	高柳1315	○	○	○	○	サンライズ藤枝	小石川町4-1-11	○	○	○	○
大洲地区						青島小学校	下青島10	○	○	○	○
大洲地区交流センター	大洲3-17-12	○	○	-	○	青島中学校	青島町1-7-1	○	○	○	○
大洲小学校	大洲5-20	○	○	-	○	静岡県武道館	前島2-10-1	○	○	○	○
岡部地区						藤枝順心高校	前島2-3-1	○	○	○	○
岡部支所	岡部町岡部6-1	○	○	○	○	高洲地区					
岡部支所分館	岡部町内谷601-3	○	○	○	○	高洲小学校	高柳1315	○	○	-	-
いきいき交流センター	岡部町志島513-1	○	○	○	○	高洲南小学校	高洲3-7-1	○	○	○	○
岡部小学校	岡部町内谷997-2	○	○	○	○	高洲中学校	与左衛門33-1	○	○	○	-
大洲地区						大洲地区					
大洲小学校	大洲5-20	○	○	-	-	大洲小学校	大洲5-20	○	○	-	-
大洲中学校	弥左衛門500	○	○	-	-	大洲中学校	弥左衛門500	○	○	-	-
藤枝明誠高校	大洲2-2-1	2階以上	○	-	-	藤枝明誠高校	大洲2-2-1	2階以上	○	-	-
岡部地区						岡部地区					
岡部小学校	岡部町内谷997-2	○	○	○	○	岡部小学校	岡部町内谷997-2	○	○	○	○
岡部中学校	岡部町子持里102	×	2階以上	○	○	岡部中学校	岡部町子持里102	×	2階以上	○	○
栃山川小学校	栃山川町1021	○	○	○	○	栃山川小学校	栃山川町1021	○	○	○	○

※洪水や土砂災害など、災害の発生が差し迫り、市から「高齢者等避難」や「避難指示」を発令した場合、最初に「指定緊急避難場所」の中から、各地区の交流センター、生涯学習センター、岡部支所分館、いきいき交流センターを開発します。開設となっている「指定緊急避難場所」から、地区に関係なく、ご自宅などに近く、安全に避難できる場所を選択して下さい。

【対象河川】21河川
大井川水系：大津谷川、大久保川
瀬戸川水系：瀬戸川、朝比奈川、葉梨川、市場川、岡部川、吐呂川、谷川川、野田沢川、青羽根川、山中沢川、ユキ沢、梅田川、内瀬戸谷川、谷稲葉川、滝沢川、滝之谷川
栃山川水系：栃山川、東光寺谷川、木屋川

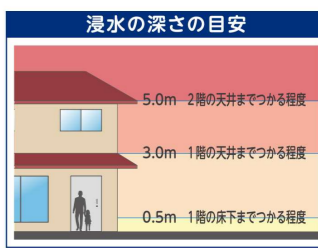


原図A1サイズ

作成年月 令和5年5月
問合せ先 藤枝市 河川課(水害対策室)
電話 054-643-3516

改定業務対象(表面:地図面南部) 図面番号1/4

浸水の深さ	
5.0m 以上	■
3.0m～5.0m	■
0.5m～3.0m	■
0.5m 未満	■



藤枝市土砂災害・洪水ハザードマップ

土砂災害・洪水ハザードマップをはじめ、集中豪雨や台風などによる風水害や土砂災害から身を守るためのさまざまな情報が掲載されています。



藤枝市GIS

公共施設の位置情報や指定避難所などの情報、地震災害や土砂災害・洪水などのハザードマップ情報などを、地図上に表示し閲覧できます。



藤枝市内水ハザードマップ

内水ハザードマップをはじめ、集中豪雨や台風などによる内水氾濫から身を守るためのさまざまな情報が掲載されています。



ライブカメラ

静岡県土木総合防災情報 SIPOS-RADAR (河川) と静岡県道事務所(国道) によるライブ映像配信で、一定間隔で更新される静止画のライブ映像が確認できます。



藤枝市水位・雨量観測システム

河川の氾濫や水害に備え、市内の河川に水位計やライブカメラ、雨量計を取り付け、河川の水位や状況、降雨量を観測。いつでもインターネット上で確認できます。



川の水位情報(川の防災情報)

国土交通省「川の防災情報」内の「川の水位情報」では、水位観測所地点の現在の川の水位を「水位観測所付近の川の断面図」で見ることができます。





藤枝市

土砂災害・洪水ハザードマップ

(北西部)






指定緊急避難場所一覧					
名 称	住 所	浸水のおそれがない場所		土砂災害のおそれがない場所	地区
		体育館	校 舎		
瀬戸谷地区					
瀬戸谷地区交流センター	本郷876		○	○	○
瀬戸谷小学校	本郷872	○	○	○	○
稲葉地区					
稲葉地区交流センター	寺島851		×	○	○
稲葉小学校	堀之内2337		×	○	○
堀之内公民館	堀之内523-8		○	○	○
谷稲葉会館	谷稲葉473-3	○	○	○	○
葉梨地区					
葉梨地区交流センター	上敷田759		○	○	○
葉梨中学校	中ノ合336	×	2階以上	○	○
広幡地区					
広幡地区交流センター	鬼島367		2階以上	○	○
広幡中学校	上当間602	○	○	○	○
西益津地区					
西益津地区交流センター	立花2-6-8		2階以上	○	○
西益津小学校	田中1-7-20	○	2階以上	○	○
藤枝地区					
藤枝地区交流センター	五十海3-12-1		○	○	○
生涯学習センター	茶町1-5-5		2階以上	○	○
藤岡小学校	藤岡3-14-1	×	2階以上	○	○
藤枝小学校	天王町1-1-1	○	○	○	○
青島北地区					
青島北地区交流センター	南新屋14-1		○	○	○
青島北小学校	南駿河台2-11-1	○	○	○	○
青島南地区					
青島南地区交流センター	青葉町3-7-30		○	○	○
青島小学校	下青島10	○	○	○	○
高洲地区					
高洲地区交流センター	高柳4-9-13		○	-	○
高洲小学校	高柳1315	○	○	-	○
大洲地区					
大洲地区交流センター	大洲3-17-12		○	-	○
大洲小学校	大洲5-20	○	○	-	○
岡部地区					
岡部支所	岡部町岡部6-1		○	○	○
岡部支所分館	岡部町内谷601-3		○	○	○
いきいき交流センター	岡部町忍島513-1		○	○	○
岡部小学校	岡部町内谷997-2	○	○	○	○


※洪水や土砂災害など、災害の発生が差し迫り、市から「高齢者等避難」や「避難指示」を発令した場合、最初に「指定緊急避難場所」の中から、各地区の交流センター、生涯学習センター、岡部支所分館、いきいき交流センターを開設します。開設とされている「指定緊急避難場所」から、地区に関係なく、ご自宅などに近く、安全に避難できる場所を選択して下さい。




指定避難所一覧					
名 称	住 所	浸水のおそれがない場所		土砂災害のおそれがない場所	
		体育館	校 舎	おそれがない場所	
瀬戸谷地区					
瀬戸谷小学校	本郷872	○	○	○	
瀬戸谷中学校	本郷4653	○	○	○	
稲葉地区					
稲葉小学校	堀之内2337	×		○	
葉梨地区					
葉梨西北小学校	西方1080	○	○	○	
葉梨小学校	下之郷111-1	×	2階以上	○	
葉梨中学校	中ノ合336	×	2階以上	○	
広幡地区					
広幡小学校	鬼島424	×	2階以上	○	
広幡中学校	上当間602	○	○	○	
静清高校	潮87	○	2階以上	○	
西益津地区					
西益津小学校	田中1-7-20	○	2階以上	○	
西益津中学校	田中1-7-1	×	2階以上	○	
藤枝北高校	郡970	○	○	○	
藤枝西高校	城南2-4-6	2階以上	2階以上	○	
藤枝地区					
藤岡小学校	藤岡3-14-1	×	2階以上	○	
藤枝小学校	天王町1-1-1	○	○	○	
藤枝中学校	吾羽町1-1-51	×	2階以上	○	
藤枝東高校	天王町1-7-1	○	○	○	
生涯学習センター	茶町1-5-5		2階以上	○	
青島地区					
青島小学校	志大5-1-1	×	2階以上	○	
青島北小学校	南駿河台2-11-1	○	○	○	
青島北中学校	南駿河台1-11-1	○	○	○	
市民グラウンド(屋内施設)	駿河台1-6-1		○	○	
市武道館	駅前3-21-1		○	○	
サンライフ藤枝	小石川4-1-11		○	○	
青島小学校	下青島10	○	○	○	
青島中学校	青葉町1-7-1	○	○	○	
静岡県武道館	前島2-10-1	○	○	○	
藤枝順心高校	前島2-3-1	○	○	○	
高洲地区					
高洲小学校	高柳1315	○	○	-	
高洲南小学校	高洲37-1	○	○	-	
高洲中学校	与左衛門33-1	○	○	-	
大洲地区					
大洲小学校	大洲5-20	○	○	-	
大洲中学校	弥左衛門500	○	○	-	
藤枝明誠高校	大洲2-2-1	2階以上	○	-	
岡部地区					
岡部小学校	岡部町内谷997-2	○	○	○	
岡部中学校	岡部町子持坂102	×	2階以上	○	
朝比奈第一小学校	岡部町新舟1021	○	○	○	
いきいき交流センター	岡部町忍島513-1		○	○	

※指定緊急避難場所と指定避難所は一部重複しています。

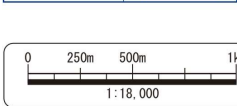
凡 例	
市 役 所	○
警察署・交番・駐在所	⊗
消 防 署・分 署	⊗
指定緊急避難場所・指定避難所	🏠
福 祉 避 難 所	🏠
地区防災拠点	🏠
主要 救 護 所	🏠
救 護 病 院	🏠
防災ヘリポート	🏠
水 防 倉 庫	🏠
雨 量 観 測 所	🏠
水 位 観 測 所	🏠
ライブカメラ	🏠
アンダーパス	🏠
国 道・県 道	1 / 30
藤 枝 市 界	

土砂災害のおそれがある区域	
	急傾斜地崩壊(土砂災害警戒区域)
	急傾斜地崩壊(土砂災害特別警戒区域)
	土石流(土砂災害警戒区域)
	土石流(土砂災害特別警戒区域)
	地すべり(土砂災害警戒区域)

家屋倒壊等氾濫想定区域	
	激しい川の流れて堤防や地盤が削られる河岸侵食により家屋が倒壊・流失するおそれがあり、早期の避難が必要な区域。

浸水の深さの目安	
	5.0m 2階の天井までつかる程度
	3.0m 1階の天井までつかる程度
	0.5m 1階の床下までつかる程度


浸水の深さ	
5.0m 以上	
3.0m～5.0m	
0.5m～3.0m	
0.5m 未満	



原図A1サイズ


藤枝市内水ハザードマップ

内水ハザードマップをはじめ、集中豪雨や台風などによる内水氾濫から身を守るためのさまざまな情報が掲載されています。




藤枝市土砂災害・洪水ハザードマップ

土砂災害・洪水ハザードマップをはじめ、集中豪雨や台風などによる風水害や土砂災害から身を守るためのさまざまな情報が掲載されています。




藤枝市GIS

公共施設の位置情報や指定避難所などの情報、地震災害や土砂災害・洪水などのハザードマップ情報などを、地図上に表示し閲覧できます。



ライブカメラ


静岡県土木総合防災情報 SIPOS-RADAR(河川)と静岡県道事務所(国道)によるライブ映像配信で、一定間隔で更新される静止画のライブ映像が確認できます。



作成年月 令和5年5月
問合せ先 藤枝市 河川課(水害対策室)
電話 054-643-3516


藤枝市水位・雨量観測システム

河川の氾濫や水害に備え、市内の河川に水位計やライブカメラ、雨量計を取り付け、河川の水位や状況、降雨量を観測。いつでもインターネット上で確認できます。



川の水位情報(川の防災情報)

国土交通省「川の防災情報」内の「川の水位情報」では、水位観測所地点の現在の川の水位を「水位観測所付近の川の断面図」で見ることができます。





藤枝市

土砂災害・洪水ハザードマップ

(北東部)

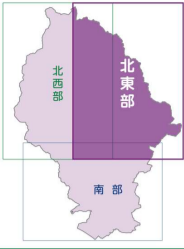
作成年月 令和5年5月
問合せ先 藤枝市 河川課 (水害対策室)
電話 054-643-3516

浸水想定区域【想定最大規模】

このマップは、大井川水系（大井川・大津谷川）、瀬戸川水系（瀬戸川・朝比奈川・葉梨川）、板山川水系（板山川・木屋川）の各河川を対象に、**想定最大規模の降雨**によって増水し堤防決壊や越流が発生したとき、**想定される浸水の状況（浸水想定区域および浸水深）**を表示しています。

想定最大規模の降雨	
大井川水系大井川	787mm／48hr
大井川水系大津谷川	750.7mm／16hr
瀬戸川水系瀬戸川・朝比奈川・葉梨川	695mm／24hr
板山川水系板山川・木屋川	772mm／18hr

位置図



凡 例

市 役 所	
警察署・交番・駐在所	
消 防 署・分 署	
指定緊急避難場所・指定避難所	
福祉避難所	
地区防災拠点	
主要救護所	
救護病院	
防災ヘリポート	
水 防 倉 庫	
雨量観測所	
水位観測所	
ライブカメラ	
アンダーパス	
国 道／県 道	
藤 枝 市 界	

藤枝市土砂災害・洪水ハザードマップ

土砂災害・洪水ハザードマップをはじめ、集中豪雨や台風などによる風水害や土砂災害から身を守るためのさまざまな情報が掲載されています。



藤枝市GIS

公共施設の位置情報や指定避難所などの情報、地震災害や土砂災害・洪水などのハザードマップ情報などを、地図上に表示し閲覧できます。



藤枝市内水ハザードマップ

内水ハザードマップをはじめ、集中豪雨や台風などによる内水氾濫から身を守るためのさまざまな情報が掲載されています。



ライブカメラ

静岡県土木総合防災情報 SIPOS-RADAR（河川）と静岡国道事務所（国道）によるライブ映像配信で、一定間隔で更新される静止画のライブ映像が確認できます。



藤枝市水位・雨量観測システム

河川の氾濫や水害に備え、市内の河川に水位計やライブカメラ、雨量計を取り付け、河川の水位や状況、降雨量を観測。いつでもインターネット上で確認できます。



川の水位情報（川の防災情報）

国土交通省「川の防災情報」内の「川の水位情報」では、水位観測所地点の現在の川の水位を「水位観測所付近の川の断面図」で見ることができます。



指定緊急避難場所一覧

名 称	住 所	浸水のおそれがない場所	土砂災害のおそれがない場所
瀬戸谷地区			
瀬戸谷地区交流センター	本郷876	○	○
瀬戸谷小学校	本郷872	○	○
稲葉地区			
稲葉地区交流センター	寺島851	×	○
稲葉小学校	堀之内2337	×	○
堀之内公民館	堀之内523-8	○	○
谷稲葉会館	谷稲葉473-3	○	○
葉梨地区			
葉梨地区交流センター	上敷田759	○	○
葉梨中学校	中ノ合336	×	2階以上
広幡地区			
広幡地区交流センター	鬼島387	2階以上	○
高幡中学校	上当前602	○	○
西益津地区			
西益津地区交流センター	立花2-6-8	2階以上	○
西益津小学校	田中1-7-20	○	2階以上
藤枝地区			
藤枝地区交流センター	五十海3-12-1	○	○
生涯学習センター	茶町1-5-5	2階以上	○
藤岡小学校	藤岡3-14-1	×	2階以上
藤枝小学校	天王町1-1-1	○	○
青島北地区			
青島北地区交流センター	南新屋14-1	○	○
青島北小学校	南駿河台2-11-1	○	○
青島南地区			
青島南地区交流センター	青葉町3-7-30	○	○
青島小学校	下青島10	○	○
高洲地区			
高洲地区交流センター	高洲4-9-13	○	-
高洲小学校	高洲1315	○	-
大洲地区			
大洲地区交流センター	大洲3-17-12	○	-
大洲小学校	大洲5-20	○	-
岡部地区			
岡部支所	岡部町岡部6-1	○	○
岡部支所分館	岡部町内601-3	○	○
いきいき交流センター	岡部町宮513-1	○	○
岡部小学校	岡部町内997-2	○	○

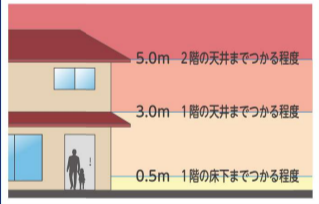
※洪水や土砂災害など、災害の発生が差し迫り、市から「高齢者等避難」や「避難指示」を発令した場合、最初に「指定緊急避難場所」の中から、各地区の交流センター、生涯学習センター、岡部支所分館、いきいき交流センターを開発します。開設となっている「指定緊急避難場所」から、地区に関係なく、ご自宅などに近く、安全に避難できる場所を選択して下さい。

指定避難所一覧

名 称	住 所	浸水のおそれがない場所	土砂災害のおそれがない場所
瀬戸谷地区			
瀬戸谷小学校	本郷872	○	○
瀬戸谷中学校	本郷4653	○	○
稲葉地区			
稲葉小学校	堀之内2337	×	○
葉梨地区			
葉梨西北小学校	西方1080	○	○
下之郷111-1	下之郷111-1	×	2階以上
葉梨中学校	中ノ合336	×	2階以上
広幡地区			
広幡小学校	鬼島424	×	2階以上
広幡中学校	上当前602	○	○
静清高校	瀬87	○	2階以上
西益津地区			
西益津小学校	田中1-7-20	○	2階以上
西益津中学校	田中1-7-1	×	2階以上
藤枝北高校	都970	○	○
藤枝西高校	城南2-4-6	2階以上	2階以上
藤枝地区			
藤岡小学校	藤岡3-14-1	×	2階以上
藤枝小学校	天王町1-1-1	○	○
藤枝中学校	青羽町1-1-51	×	2階以上
藤枝東高校	天王町1-7-1	○	○
生涯学習センター	茶町1-5-5	2階以上	○
青島地区			
青島小学校	志太5-1-1	×	2階以上
青島北小学校	南駿河台2-11-1	○	○
青島北中学校	南駿河台1-1-1	○	○
市民グラウンド（屋内施設）	駿河台1-6-1	○	○
市武道館	駅前3-21-1	○	○
サンライズ藤枝	小石川4-1-11	○	○
青島小学校	下青島10	○	○
青島中学校	青葉町1-7-1	○	○
静岡県武道館	前島2-10-1	○	○
藤枝南小学校	前島2-3-1	○	○
高洲地区			
高洲小学校	高洲1315	○	○
高洲南小学校	高洲37-1	○	○
高洲中学校	与左衛門33-1	○	○
大洲地区			
大洲小学校	大洲5-20	○	○
大洲中学校	弥左衛門500	○	○
藤枝明誠高校	大洲2-2-1	2階以上	○
岡部地区			
岡部小学校	岡部町内997-2	○	○
岡部中学校	岡部町子母坂102	×	2階以上
朝比奈第一小学校	岡部町新島1021	○	○
いきいき交流センター	岡部町宮513-1	○	○

※指定緊急避難場所と指定避難所は一部重複しています。

浸水の深さの目安



浸水の深さ

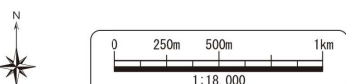
5.0m 以上	
3.0m～5.0m	
0.5m～3.0m	
0.5m 未満	

土砂災害のおそれがある区域

- 急傾斜地崩壊（土砂災害警戒区域）
- 急傾斜地崩壊（土砂災害特別警戒区域）
- 土石流（土砂災害警戒区域）
- 土石流（土砂災害特別警戒区域）
- 地すべり（土砂災害警戒区域）

家屋倒壊等氾濫想定区域

河 岸 侵 食
激しい川の流れて堤防や地盤が崩れる河岸侵食により家屋が倒壊・流失するおそれがあり、早期の避難が必要な区域。



このハザードマップは、豪雨等により土砂災害や洪水の発生（河川氾濫）の危険性が生じた場合に、特に注意すべき危険区域、避難のための施設などをとりまとめたものです。自宅の最寄りの避難先はどこか？ 問い合わせ先はどこか？ などを確認の上、わかりやすいところに保存、または掲示してください。

みなさんが土砂災害や洪水について関心を持ち、いざというときに落ち着いて行動できるよう、日頃から災害に際しての正しい心構えを身につけておくことが大切です。

このマップでは、大井川水系（大井川・大津川）、瀬戸川水系（瀬戸川・朝比奈川・葉栗川）、瓶山川水系（瓶山川・木屋川）の各河川に対象に、想定最大規模の大雨によって増水し堤防決壊や越流が発生したとき、みなさんのお住まいなどの程度増水したおそれがあるか、**浸水想定区域**より**浸水深**を掲載しています。

- ① 浸水する深さや範囲が表示されていますので、あなたの住まいは、**避難行動**や**減災行動**（貴重品を2階に上げるなど）が必要であるかをご確認ください。
- ② **避難先**や**避難行動**に関わる情報も記載しています。避難時や事前の準備にお役立てください。
- ③ 急傾斜地崩壊や土石流、地すべり等の災害が発生するおそれがある箇所も掲載しています。**避難ルート**の**確定**や事前の準備にお役立てください。
- ④ 市から**避難情報**が**発令**された場合には、あらかじめ決めていた**避難先**に**すみやかに避難**してください。

対象の各河川で、想定最大規模の大雨によって増水し堤防決壊や越流が発生したとき、**氾濫流による家屋の倒壊や河岸侵食による家屋の倒壊・流失の被害が想定され、早期の避難が必要な区域を家屋倒壊等氾濫想定区域**として表示しています。

このマップでは、土砂災害が発生した場合に、住民等の生命または身体に危害が生ずるおそれがあると認められる区域を土砂災害警戒区域、建築物に損壊が生じ住民等の生命または身体に著しい危害が生ずるおそれがあると認められる区域を土砂災害特別警戒区域として表示しています。

①対象の各河川で洪水によりうるいなる箇所では堤防が決壊したりと越流した場合に想定される最大の浸水と範囲を示していますので、実際にはマップに示した範囲がすべて同時に浸水することはありません。

②短時間での急いゲリラ豪雨や線状降雹帯など雨の降り方によっては、マップに表示した範囲よりも浸水することもあります。

③対象としていない小川や水路が溢れることも考えられます。そのような点も考慮して避難ルート、避難先をあらかじめ選んでおきましょう。

☐非常食（缶詰やアルファ米、シリアルバーなど、火を使わずに食べられるもの）
☐飲料水 ☐マスク、除菌シート、体温計
☐携帯ラジオ ☐懐中電灯、ランタン ☐予備の電池
☐ラップ ☐ポリ袋 ☐ティッシュ ☐タオル
☐上着、防寒着 ☐下着、靴下 ☐軍手、皮手袋
☐携帯用スリッパ ☐口腔ケア用ウエットシート
☐拭き取り用ウエットシート ☐生理用品
☐救急セット（絆創膏、包帯、常備薬など） ☐おくすり手帳
☐現金（紙幣、硬貨） ☐身分証明書のコピー ☐貴重品（通帳、印鑑など）
☐充電器、モバイルバッテリー ☐ヘルメット（防災さんだ） ☐ホットスッパ



☐ 工具類（ロープ、バール、ジャッキ、スコップなど）
☐ ドライシャンプー ☐ 非常用トイレ
☐ トイレットペーパー ☐ 新聞紙
☐ 簡易食器（割りばし、紙皿、紙コップなど）
☐ カットコンロ ガスボンベ

災害に備える

保存性のよい
 食べ慣れたものを、
 少し多めに買い置
 しておきます

