

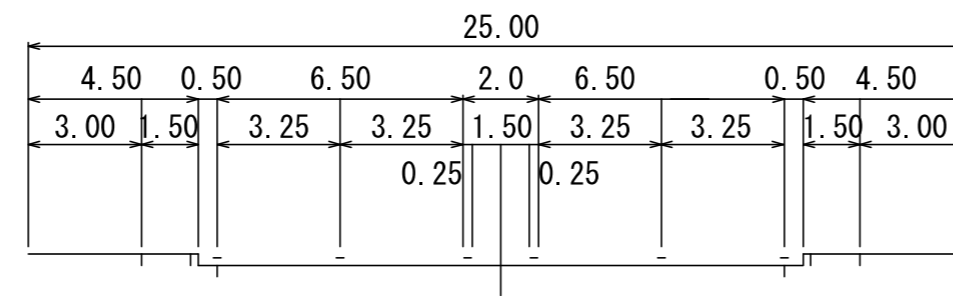
参考図 標準横断面図 1/2 (小川島田幹線)

標準横断面図

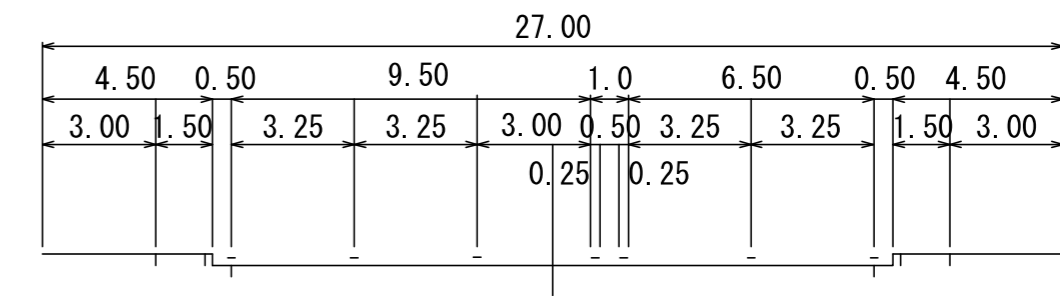
S=1:200

志太東幹線～葉梨高洲線

一般部 W = 25m

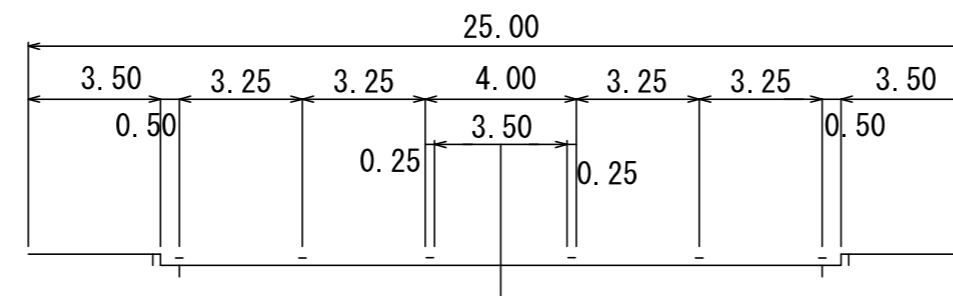


交差点部 W = 27m

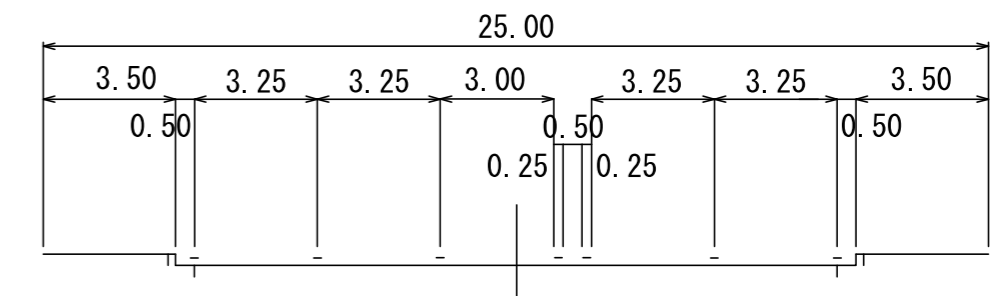


葉梨高洲線～志太西線

一般部 W = 25m

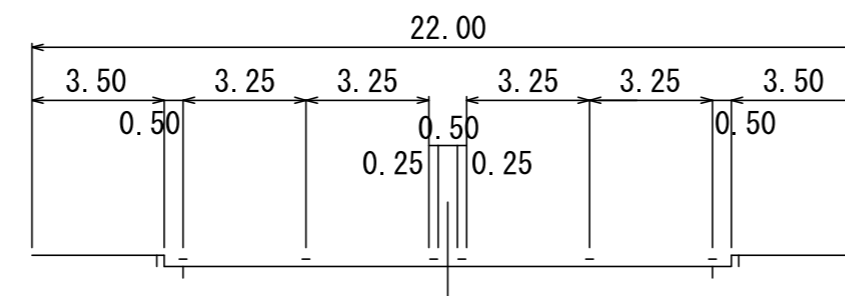


交差点部 W = 25m

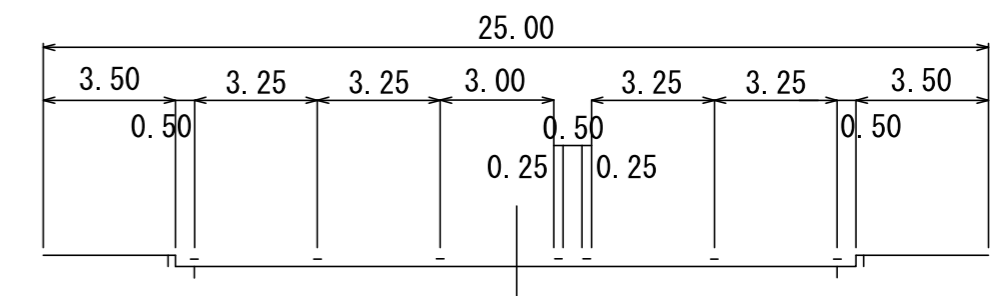


小川祢宜島線～志太東幹線
志太西線～小川青島線

一般部 W = 22m

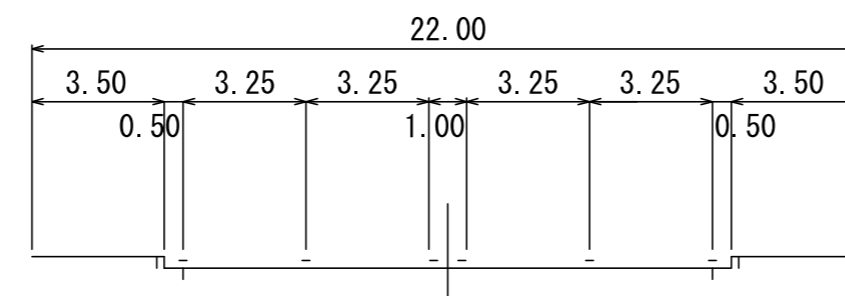


交差点部 W = 25m



起点～小川祢宜島線

一般部 W = 22m

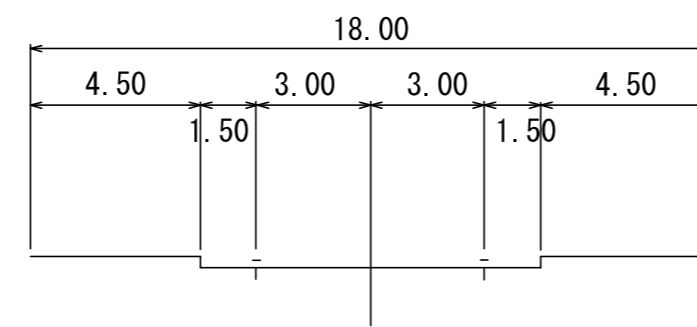


交差点部 W = 22.5m

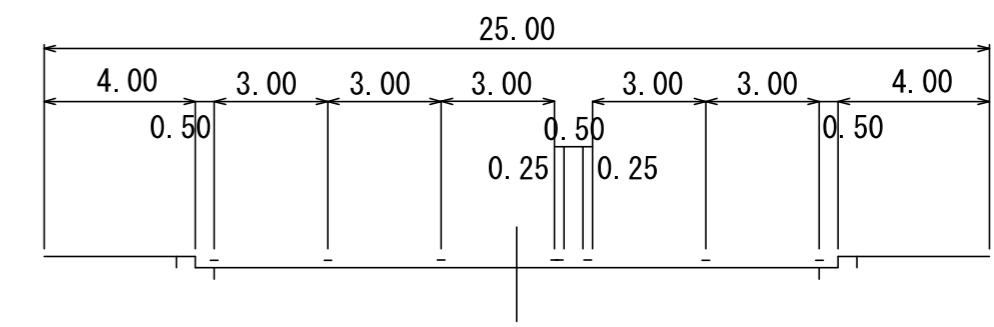


小川青島線～終点

一般部 W = 18m



交差点部 W = 25m



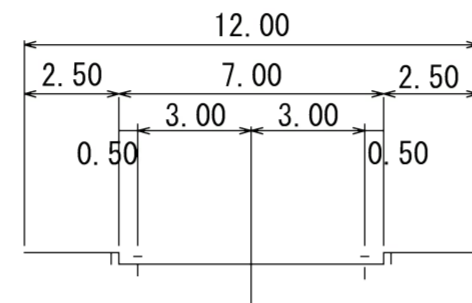
※図面に表示された諸元は概要であり、今後変更となる場合があります。

標準横断面図

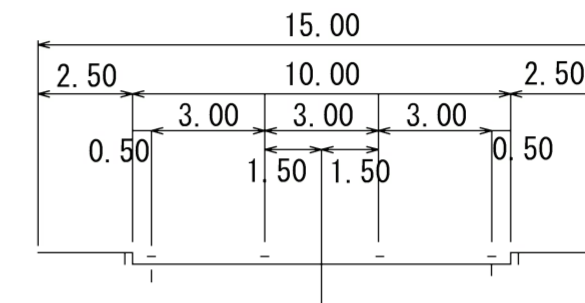
S=1:200

3・5・23号 葉梨高洲線

一般部
W = 12m

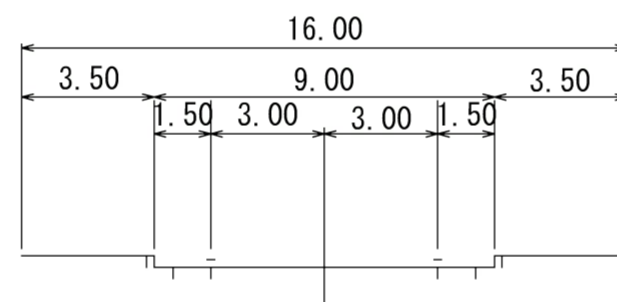


交差点部
W = 15m

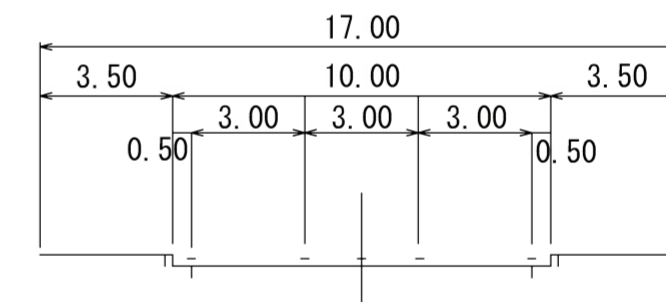


3・4・59号 大覚寺藤岡線

一般部
W = 16m

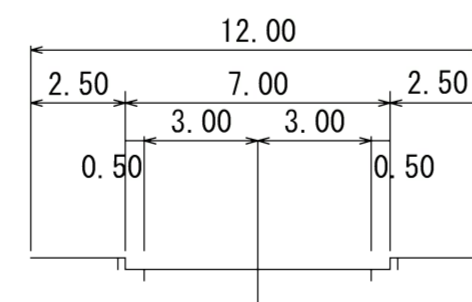


交差点部
W = 17m

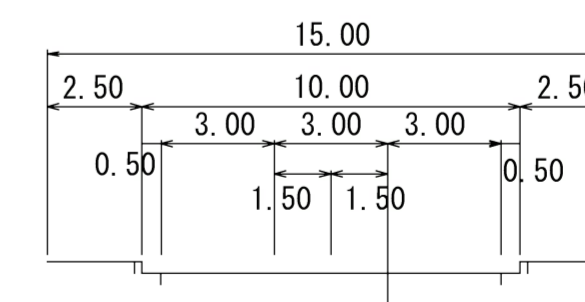


3・5・61号 田中平島線

一般部
W = 12m



交差点部
W = 15m



3・5・61号 田中平島線