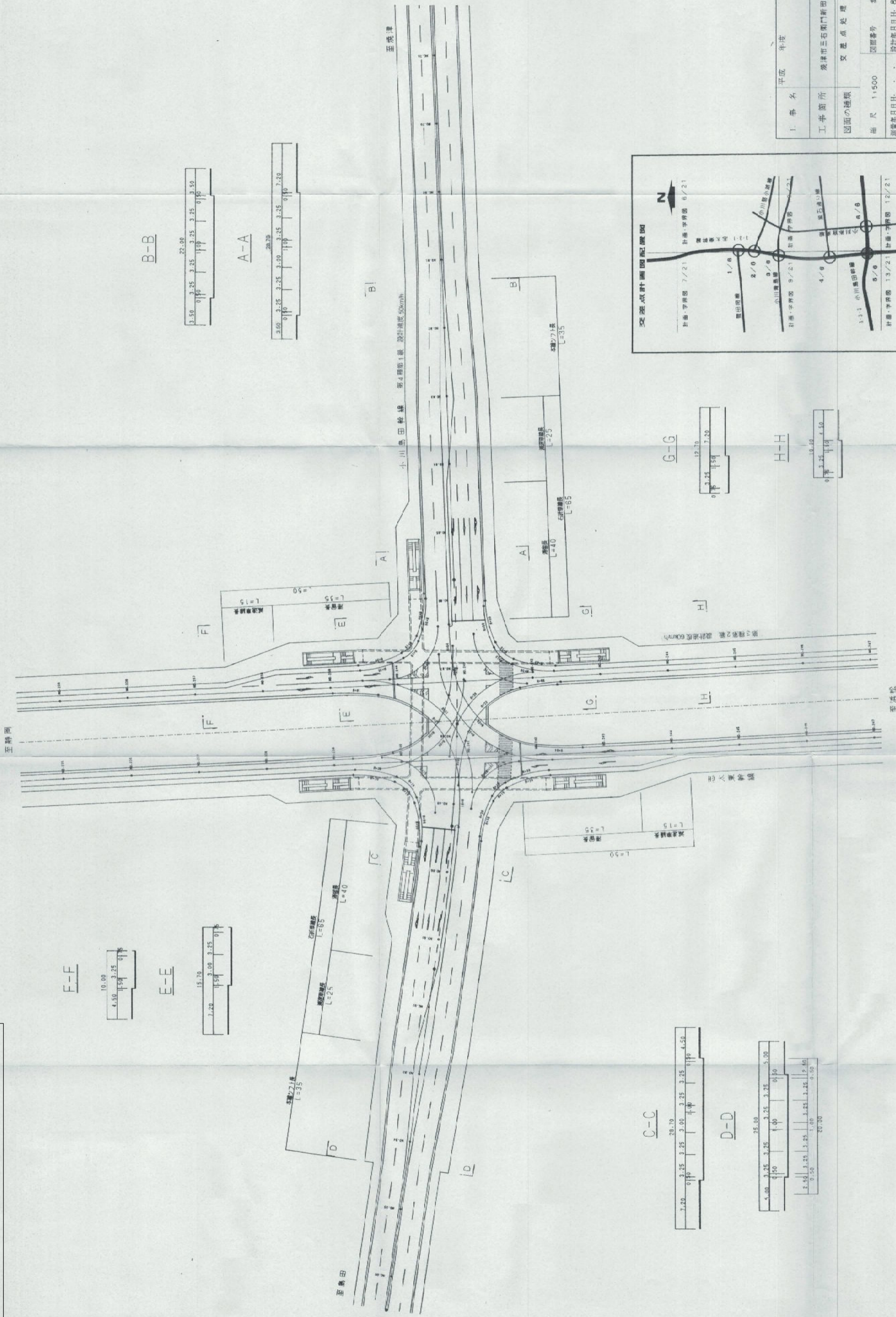


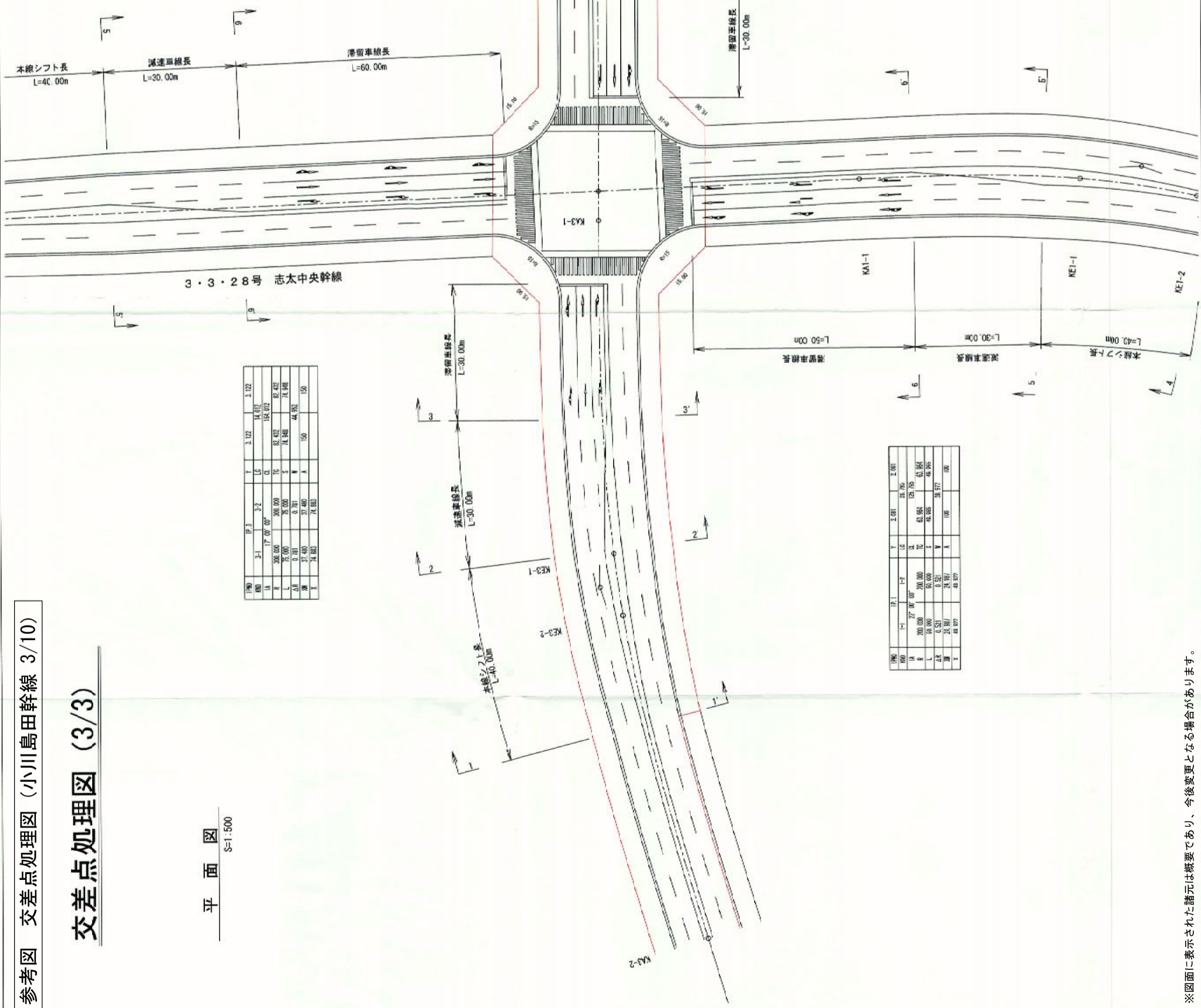
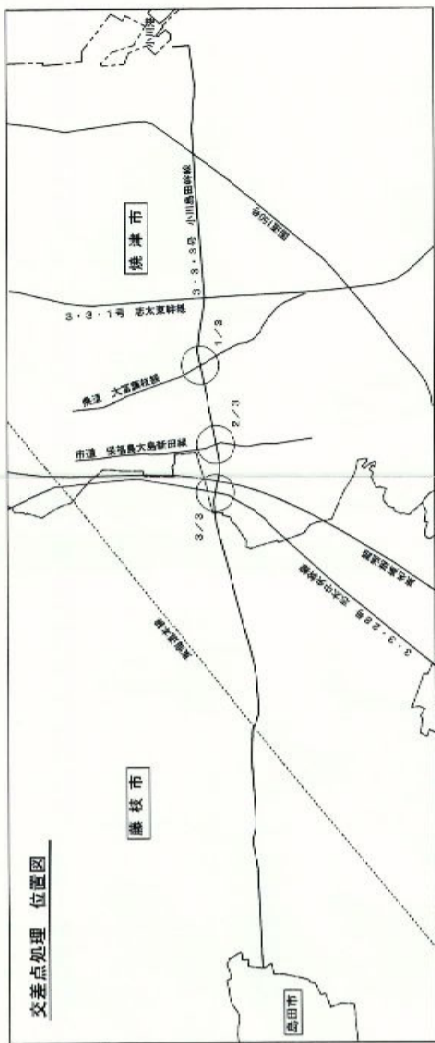
参考図 交差点処理図 (小川島田幹線 2/10)



※図面に表示された諸元は概要であり、今後変更となる場合があります。

交差点処理図 (3/3)

平面図
S=1:500



項目	単位	値	単位	値
幅員	m	27.000	幅員	27.000
車道幅員	m	14.033	車道幅員	14.033
歩道幅員	m	14.033	歩道幅員	14.033
車道幅員	m	30.000	車道幅員	30.000
歩道幅員	m	14.033	歩道幅員	14.033
車道幅員	m	30.000	車道幅員	30.000
歩道幅員	m	14.033	歩道幅員	14.033
車道幅員	m	30.000	車道幅員	30.000
歩道幅員	m	14.033	歩道幅員	14.033

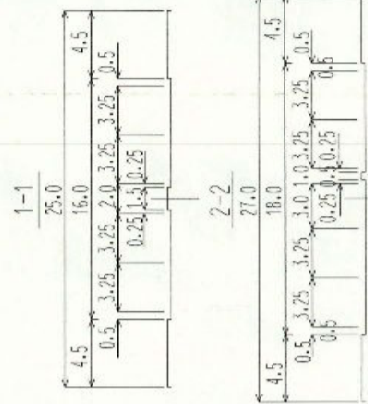
標準横断面図
1:250

小川島田幹線

志太中央幹線

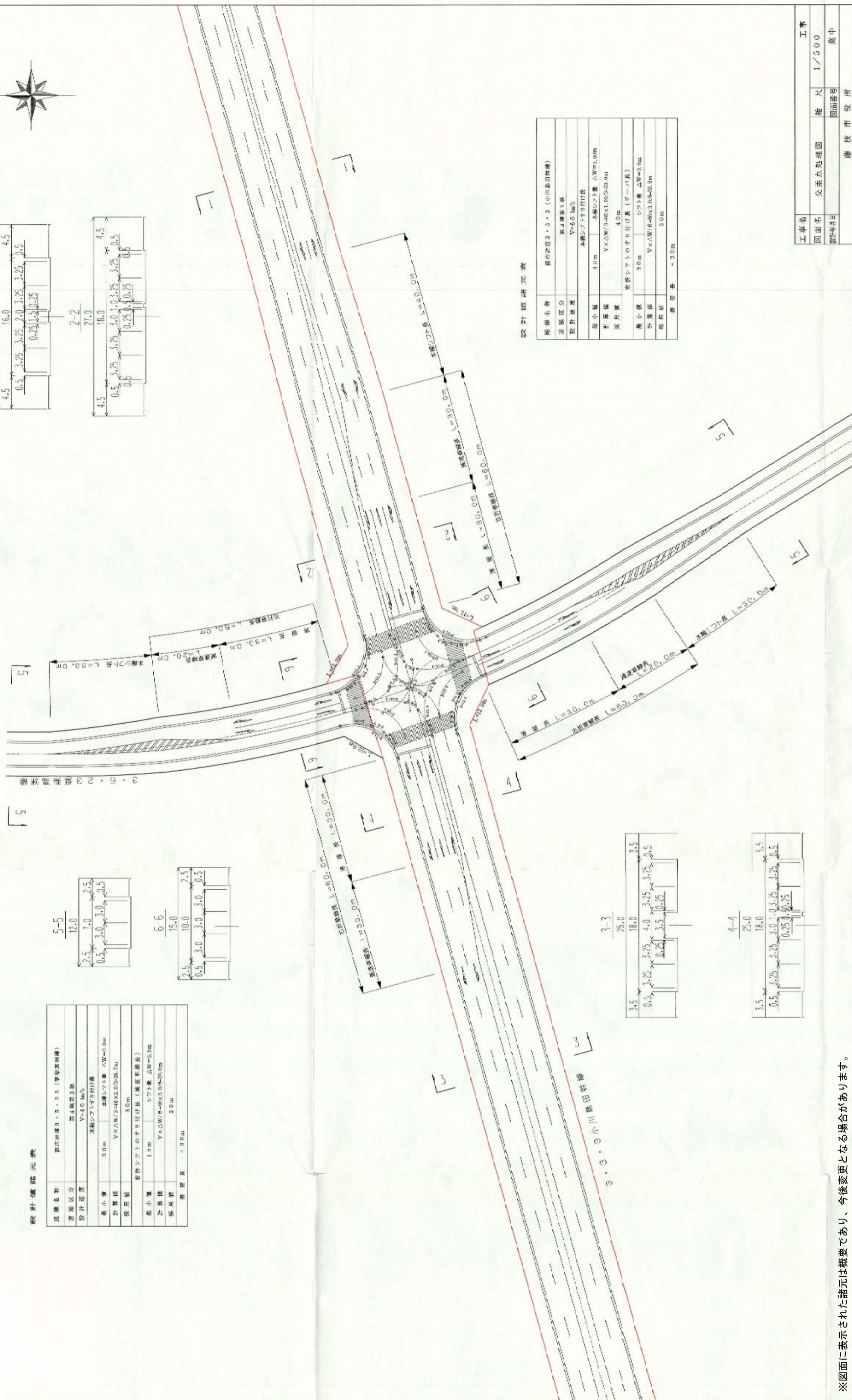
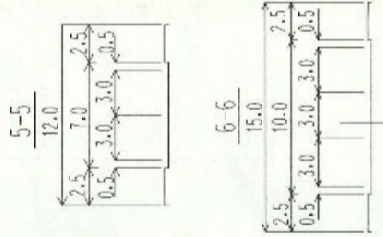
※図面に表示された諸元は概要であり、今後変更となる場合があります。

交差点処理図 S=1:500
(3・3・3 小川島田幹線、3・5・2 3葉梨高洲線)



設計値諸元表

路線名称	設計計画 3・5・2 (3葉梨高洲線)
道路区分	第4種第3級
設計速度	V=40 km/h
車小径	3.0m
計算値	本線シフト量 ΔW=0.6m V×ΔW/3=40×0.6/3=8.0m
採用値	3.0m
車小径	1.5m
計算値	シフト量 ΔW=3.0m V×ΔW/6=40×3.0/6=20.0m
採用値	2.0m
帯幅長	3.0m



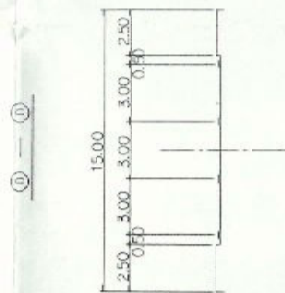
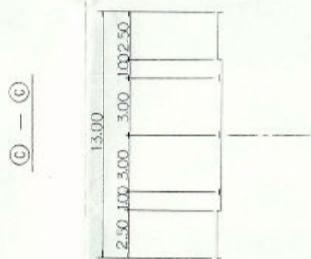
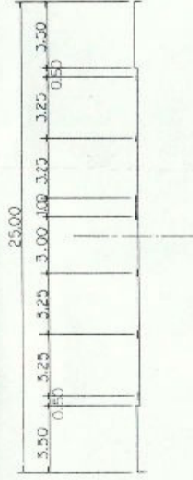
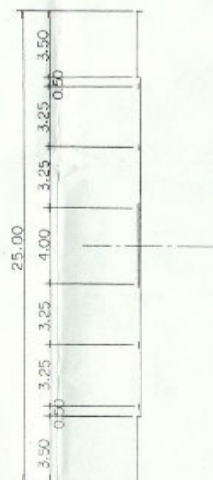
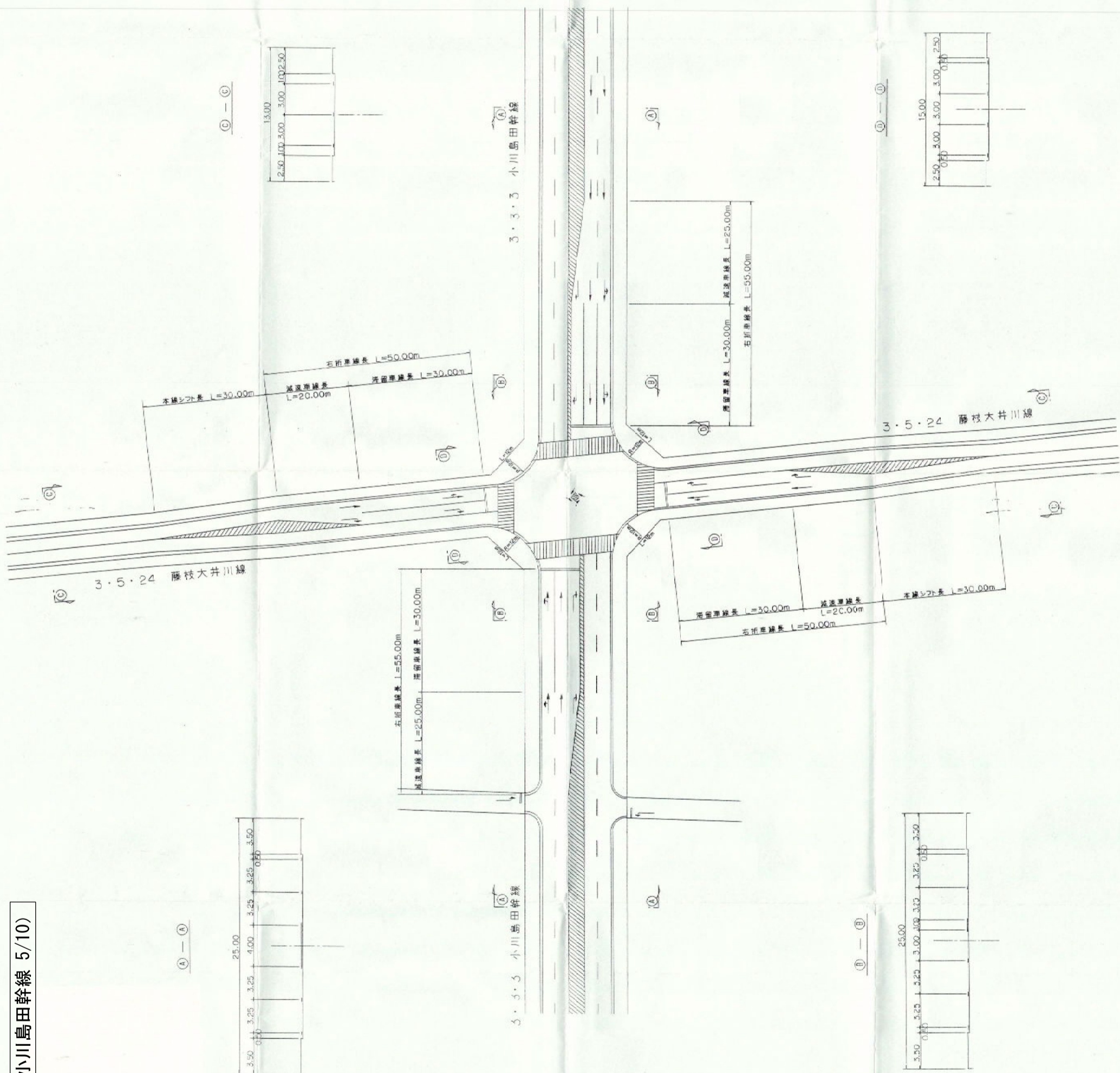
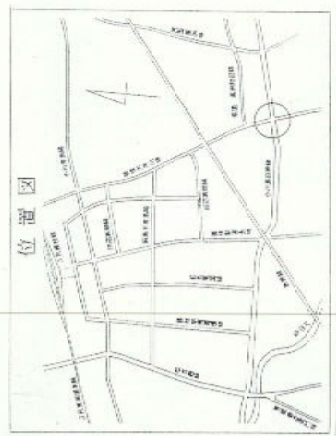
設計値諸元表

路線名称	設計計画 3・3・3 (小川島田幹線)
道路区分	第4種第3級
設計速度	V=60 km/h
車小径	4.0m
計算値	本線シフト量 ΔW=1.00m V×ΔW/3=60×1.00/3=20.0m
採用値	4.0m
車小径	3.0m
計算値	シフト量 ΔW=3.0m V×ΔW/6=60×3.0/6=30.0m
採用値	3.0m
帯幅長	3.0m

工事名	交差点処理図	施工	1/500
図面番号	図面番号	図面番号	集申
設計者	藤枝市役所		

※図面に表示された諸元は概要であり、今後変更となる場合があります。

参考図 交差点処理図 (小川島田幹線 5/10)

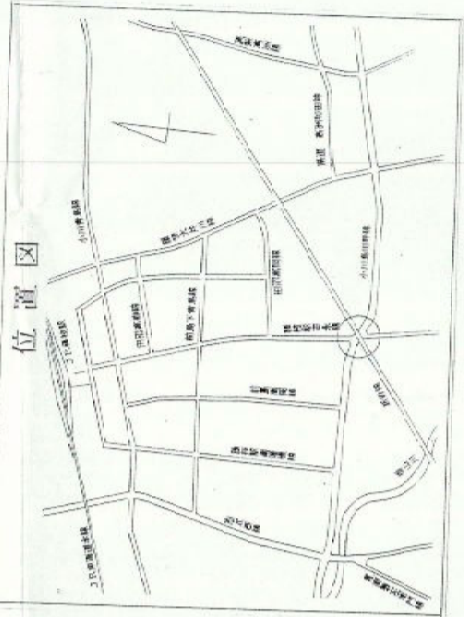
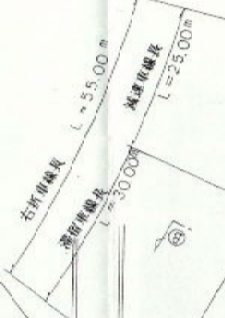
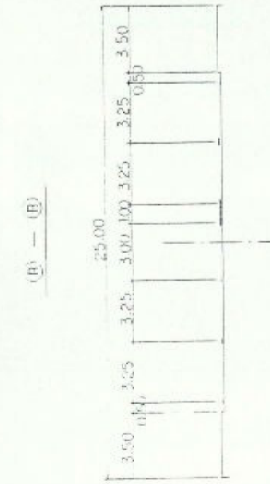
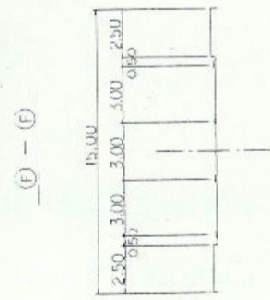
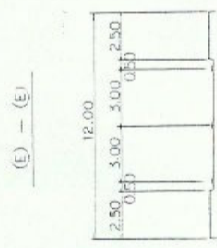
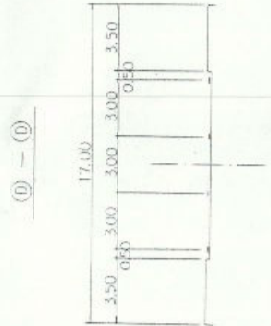
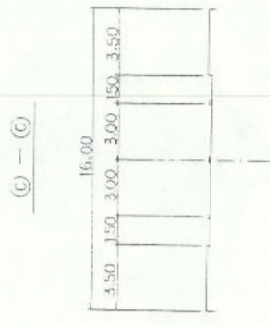


工事名	工事
図面名	橋尺
交差点計画図	1/500
図面番号	藤中
設計年月日	藤枝中役所

※図面に表示された諸元は概要であり、今後変更となる場合があります。

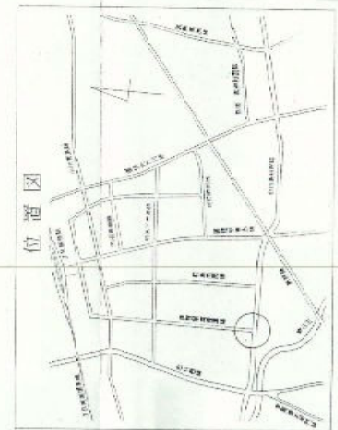
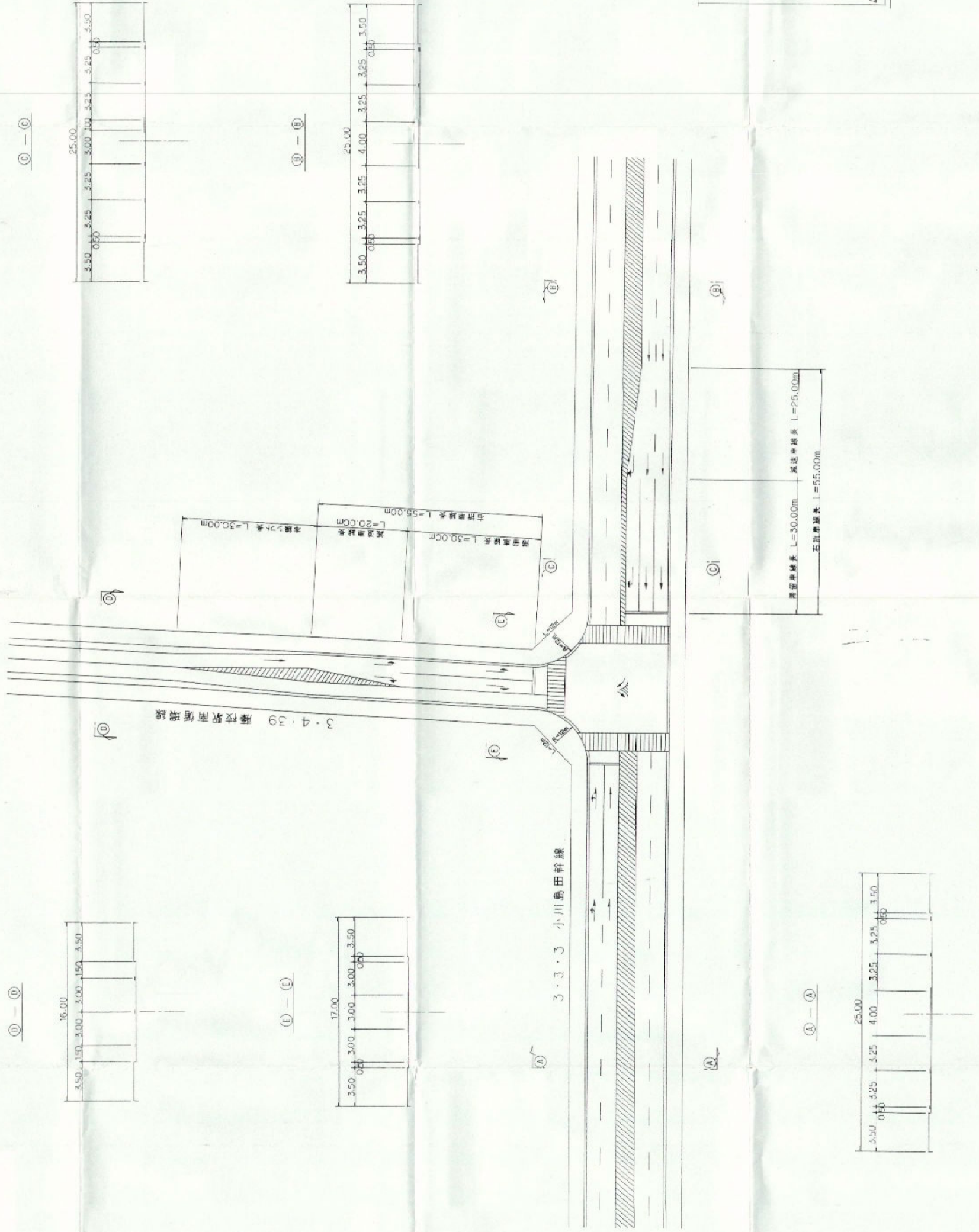
交差点計画図

S = 1 : 500



工事名	縮尺	図面番号	葉中	号
図面名				
設計年月日				
藤枝市役所				

※図面に表示された諸元は概要であり、今後変更となる場合があります。



工事名	工事
図面名	交差点計画図
縮尺	1/500
図面番号	第1号
縮尺年月日	
作成者	藤枝市役所

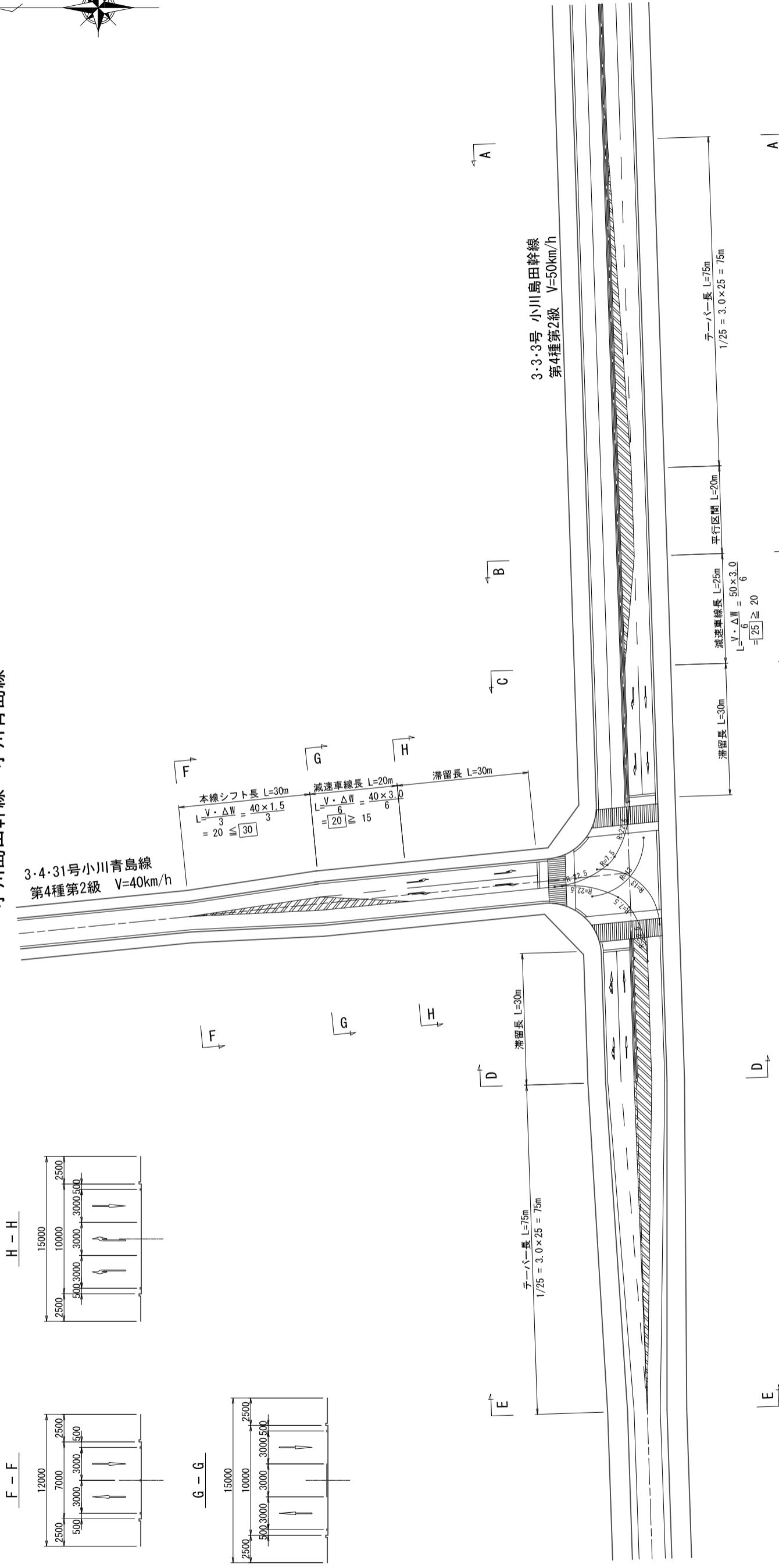
※図面に表示された諸元は概要であり、今後変更となる場合があります。

交差点計画図 S=1/500

小川島田幹線～小川青島線

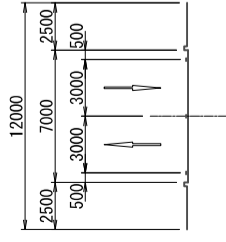
3・4・31号小川青島線
第4種第2級 V=40km/h

3・3・3号小川島田幹線
第4種第2級 V=50km/h

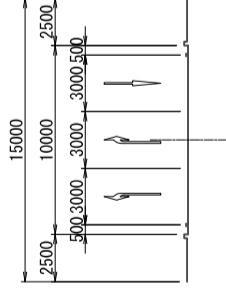


3・4・31号小川青島線

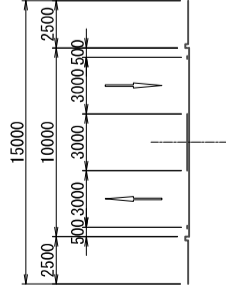
F - F



H - H

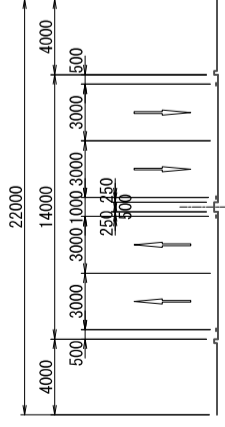


G - G

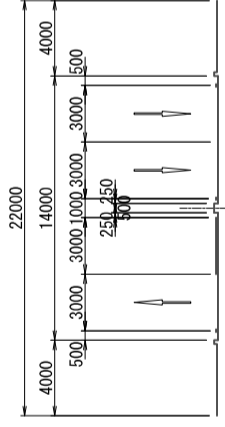


3・3・3号小川島田幹線

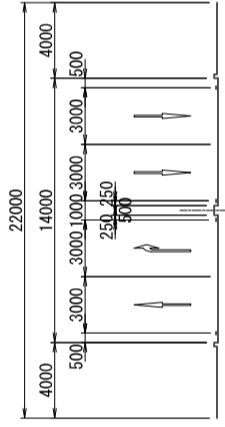
A - A



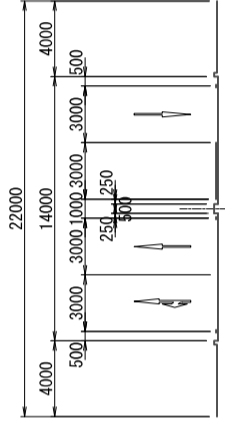
B - B



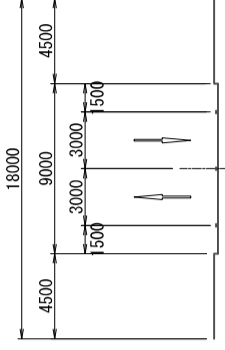
C - C



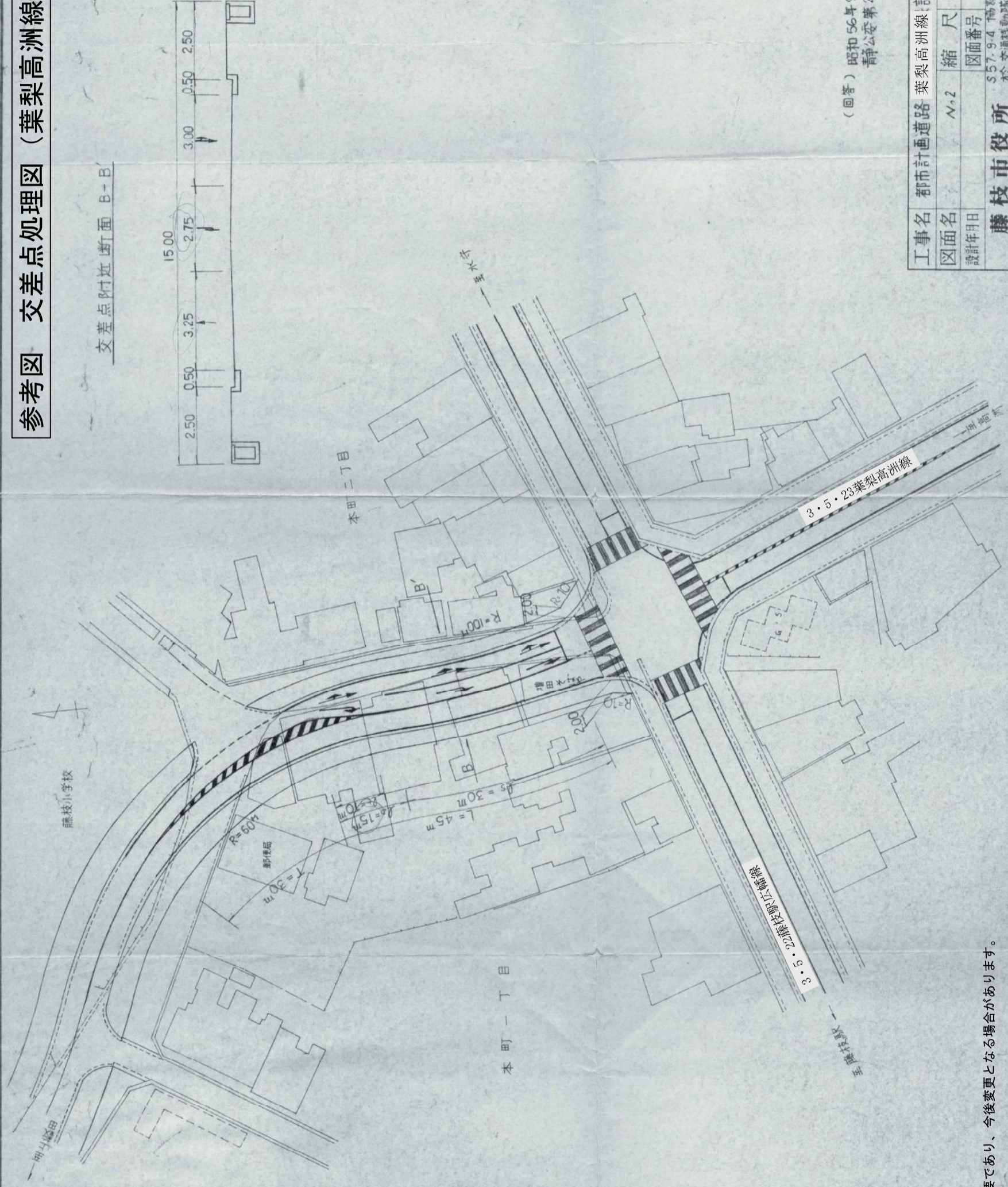
D - D



E - E



参考図 交差点処理図 (葉梨高洲線 1/3)



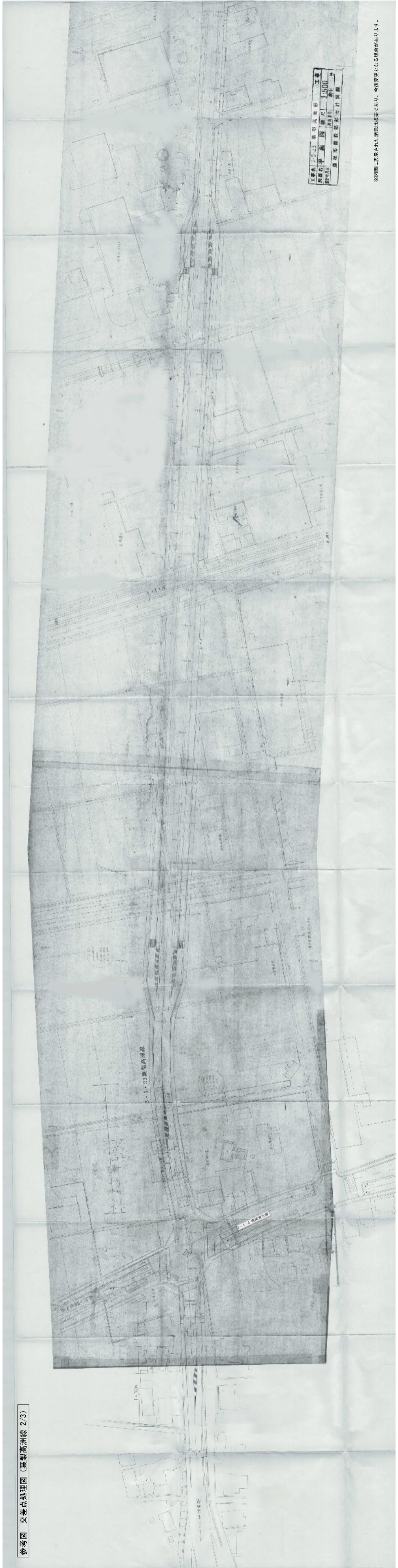
(回答) 昭和56年9月12日
 青静公交第2583号

工事名	都市計画道路 葉梨高洲線 計画変更 工事		
図面名	No.2	縮尺	1:500
設計年月日		図面番号	葉中 号
藤枝市役所			

S57.9.4 協議
 内容 消防部 変更 R=12 → R=10
 歩道幅 2.5 → 2.0

※図面に表示された諸元は概算であり、今後変更となる場合があります。

参考図 交差点加理図 (築新高洲線 2/3)


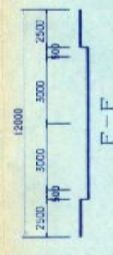


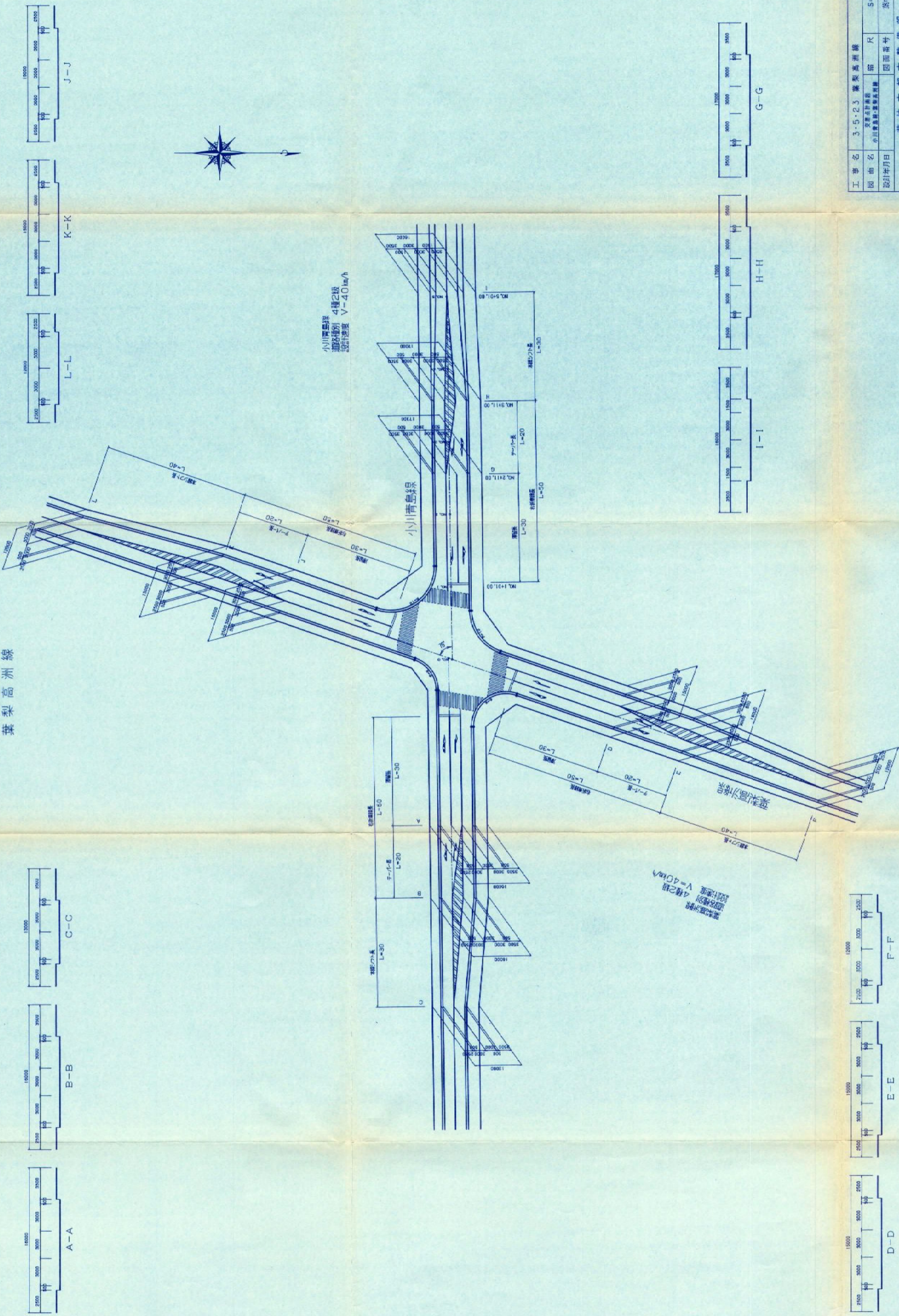


※図面に示した寸法は概算であり、今後変更となる場合があります。

交差点計画図

小川青島線
葉梨高洲線

S=1:500

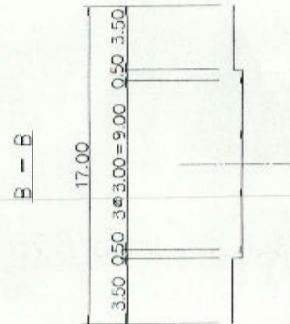
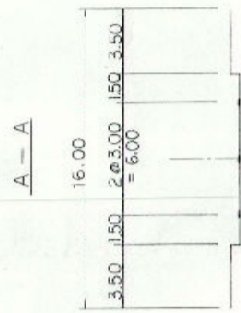
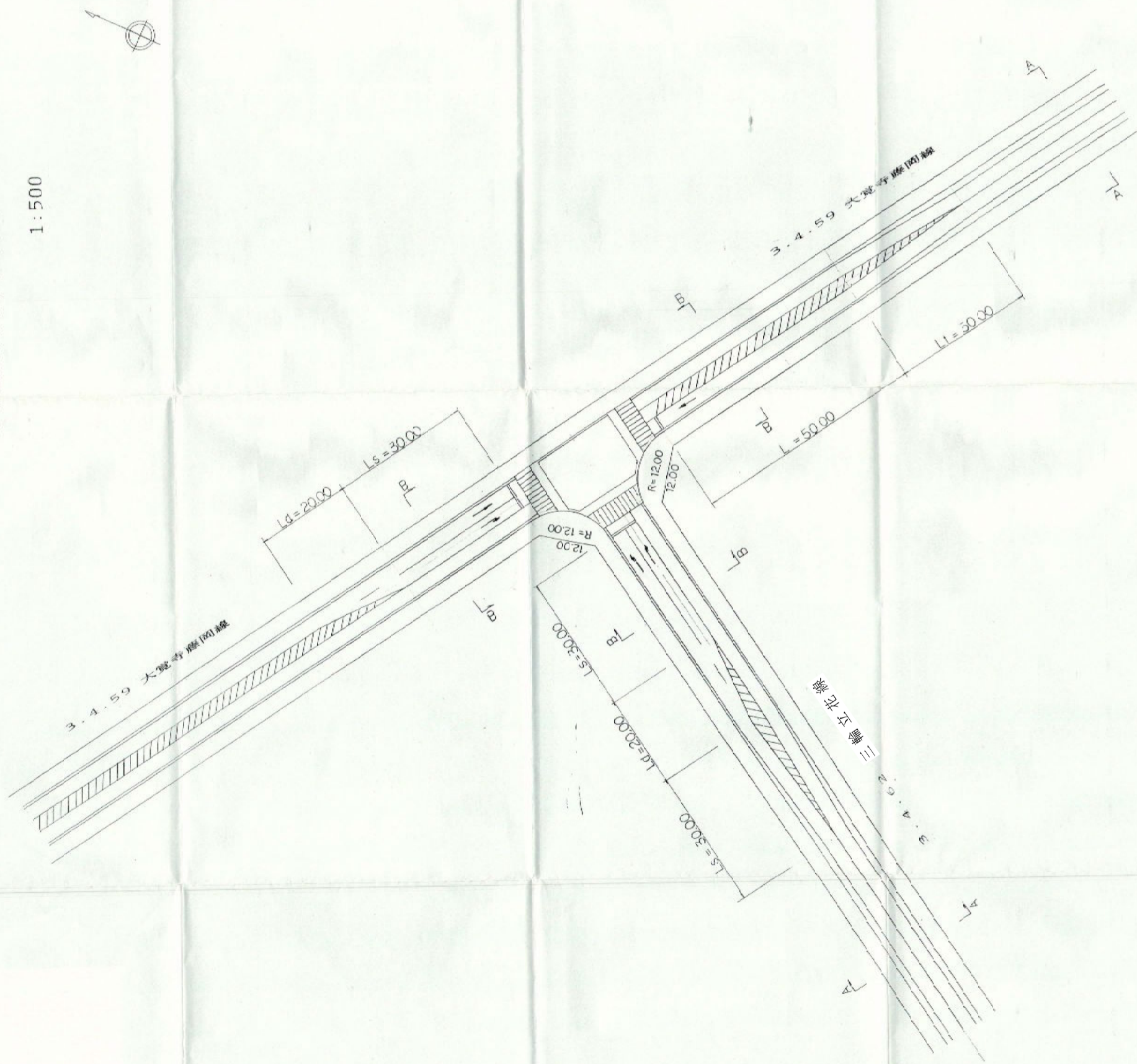
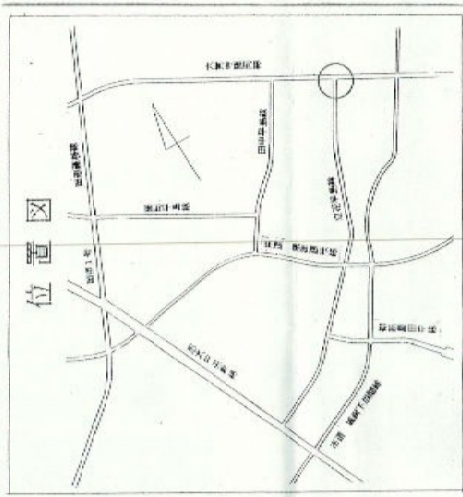


工事名	3-5-23 葉梨高洲線		
図面名	交差点処理図	図面番号	S-1:500
設計年月日	小川青島線・葉梨高洲線	図面番号	葉中
		図面番号	号
	藤枝市都市整備部		

※図面に表示された諸元は概要であり、今後変更となる場合があります。

交差点計画図

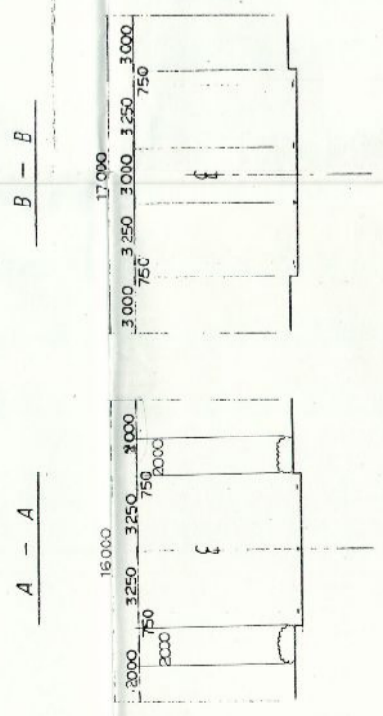
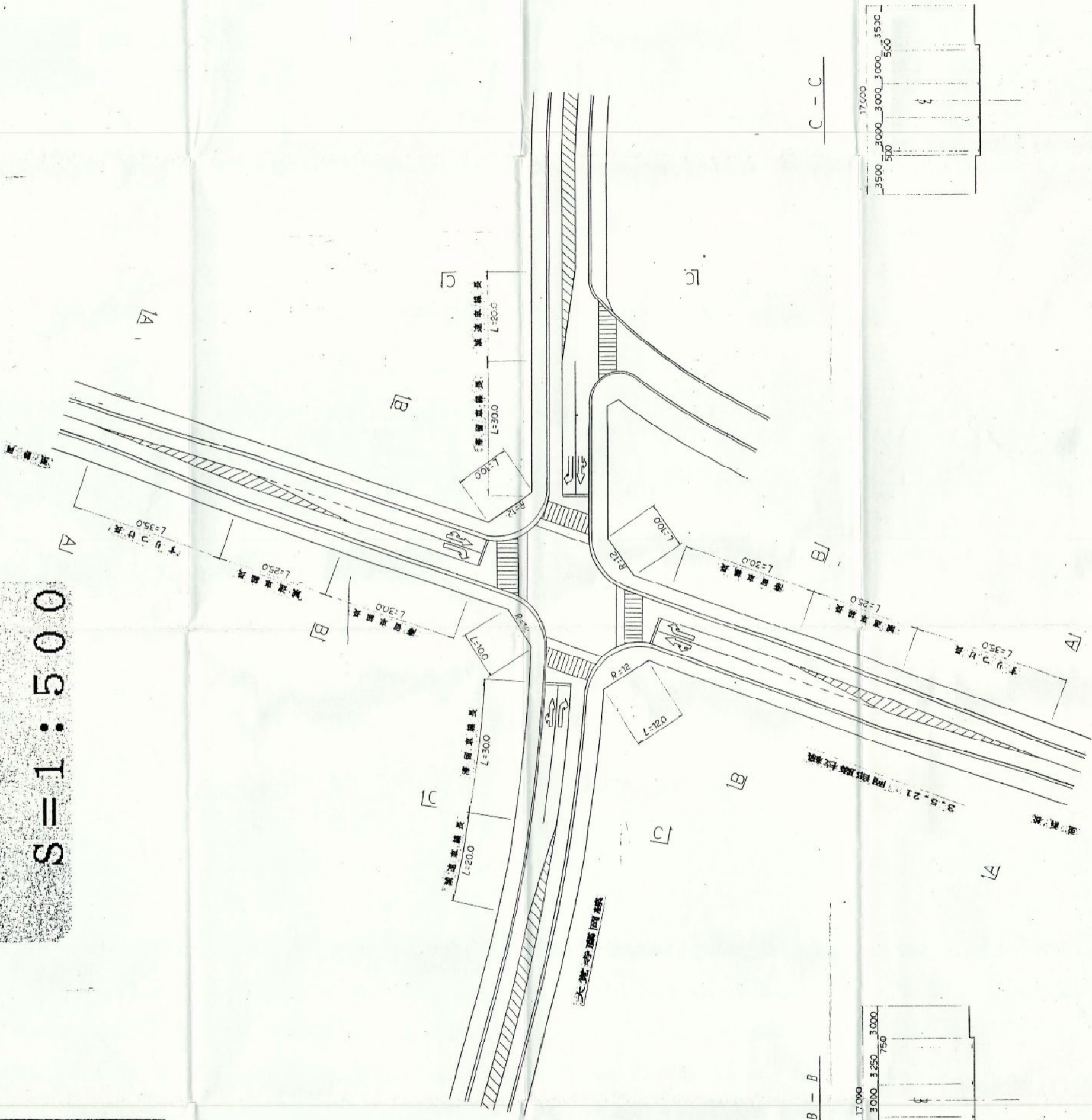
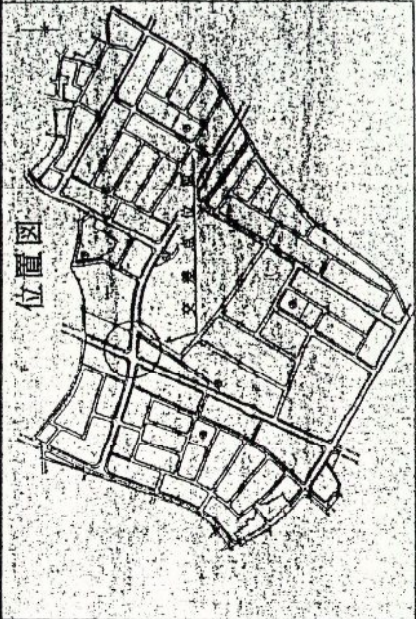
1:500



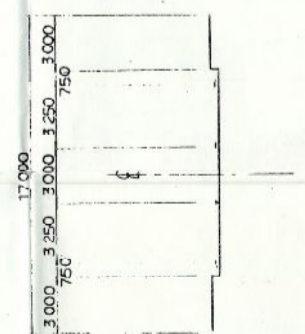
※図面に表示された諸元は概要であり、今後変更となる場合があります。

交差点処理図


S = 1 : 500



A - A

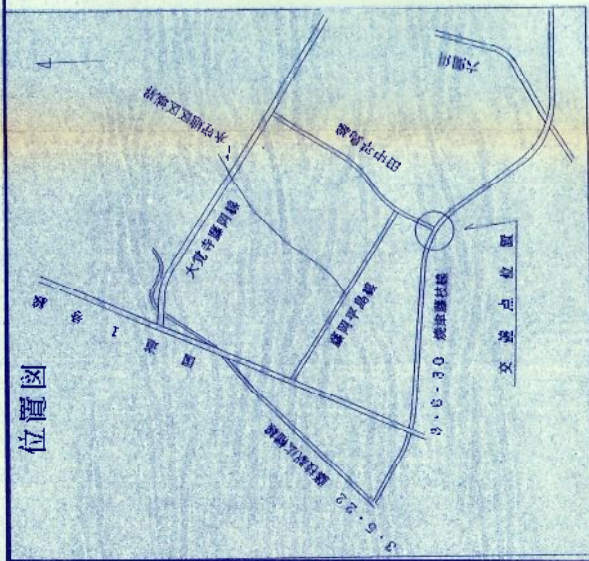


B - B



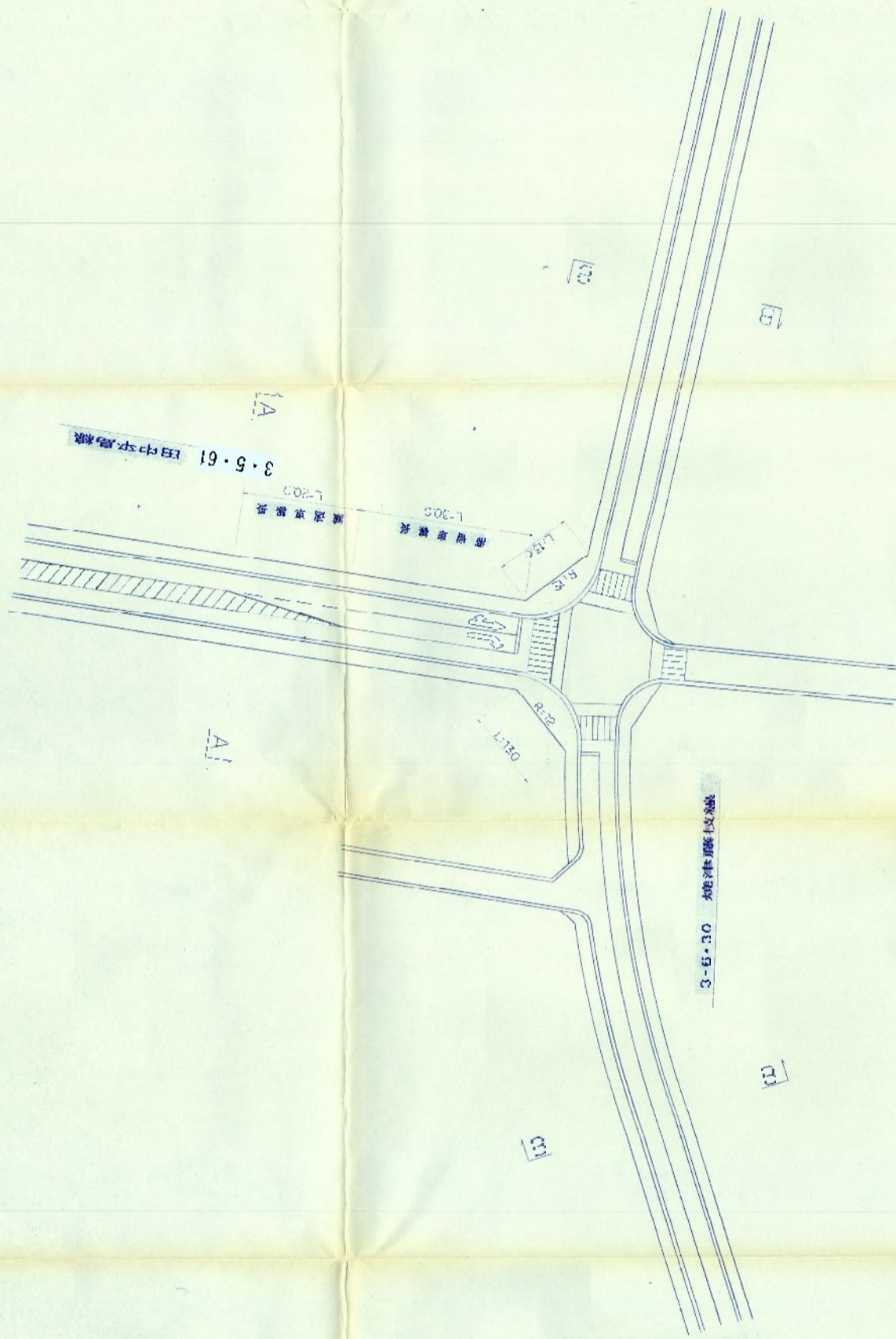
C - C

※図面に表示された諸元は概要であり、今後変更となる場合があります。




交差点処理図

S=1:500



A - C



B - E



※図面に表示された制況は概要であり、今後変更となる場合があります。

